

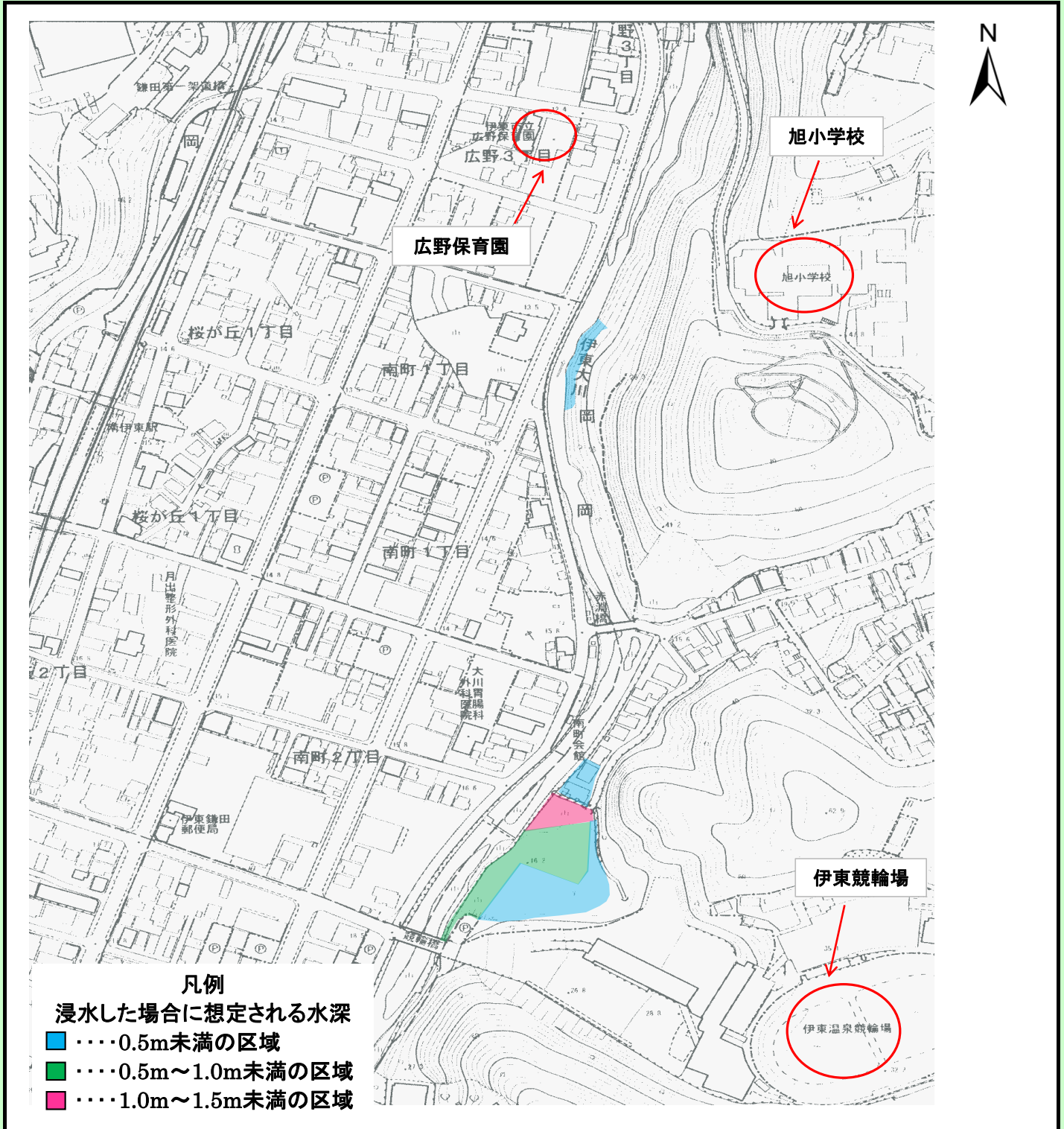


# 伊東大川

## 洪水ハザードマップ

(平成26年7月作成)

自宅	
避難所	



※ 河川の氾濫が始まってからの避難は、**非常に危険**です！！  
避難に遅れた場合は、無理せず**自宅2階等**で安全を確保してください。  
避難場所は、市の指定避難所だけでなく、雨の中でも徒歩で避難できる**浸水区域外の町内の会館、近所のお宅、親戚の家等**の避難しやすい場所を決めておきましょう。

市指定避難所 お問い合わせ先 市役所 36-0111(代表)  
(避難の際は、事前にお問い合わせください。)  
**旭小学校、広野保育園、伊東競輪場、鎌田幼稚園**

伊東大川の水位及びライブカメラを確認することができます。  
サイポスレーダー  
<http://sipos.shizuoka2.jp/sipos/index.html>