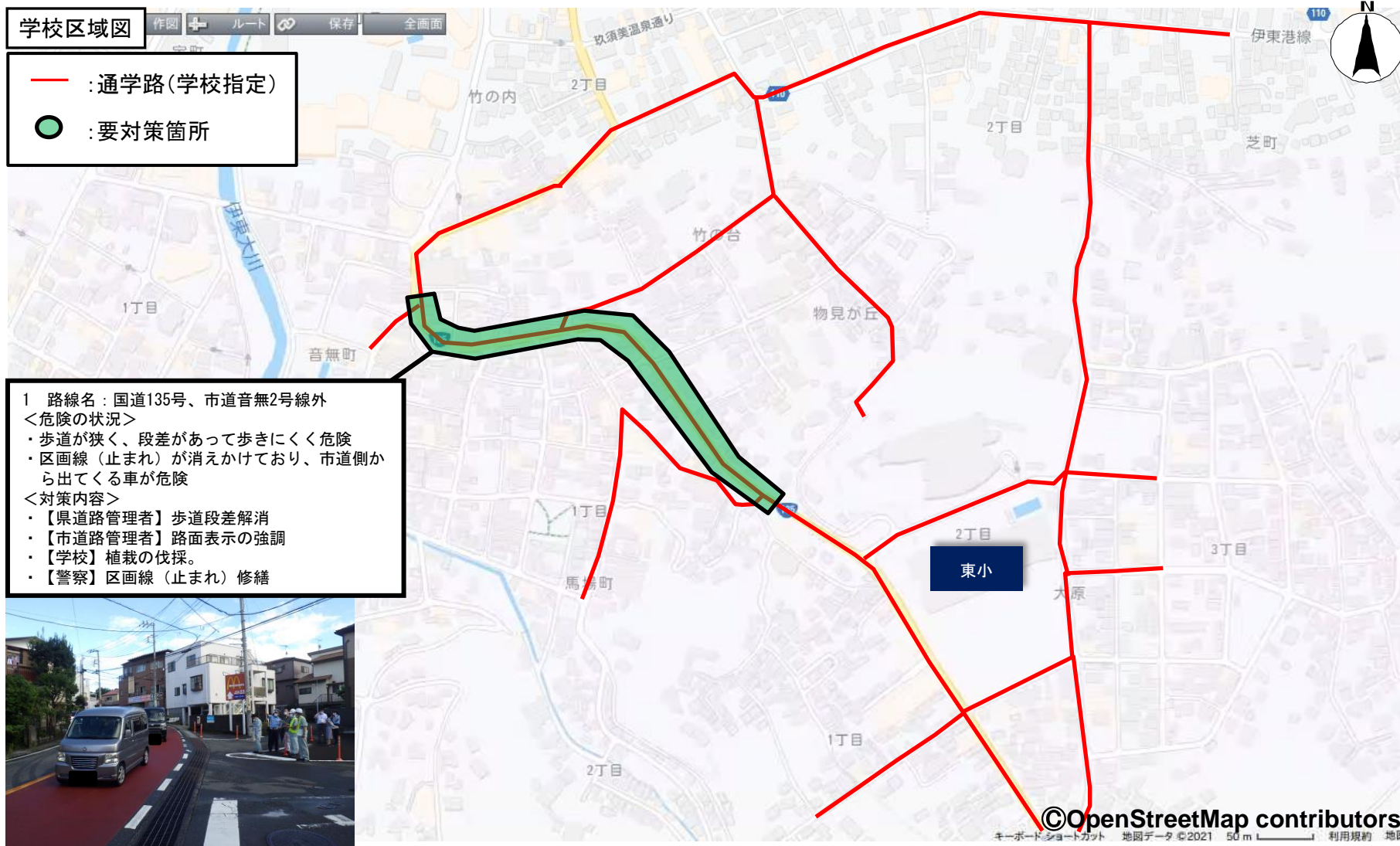


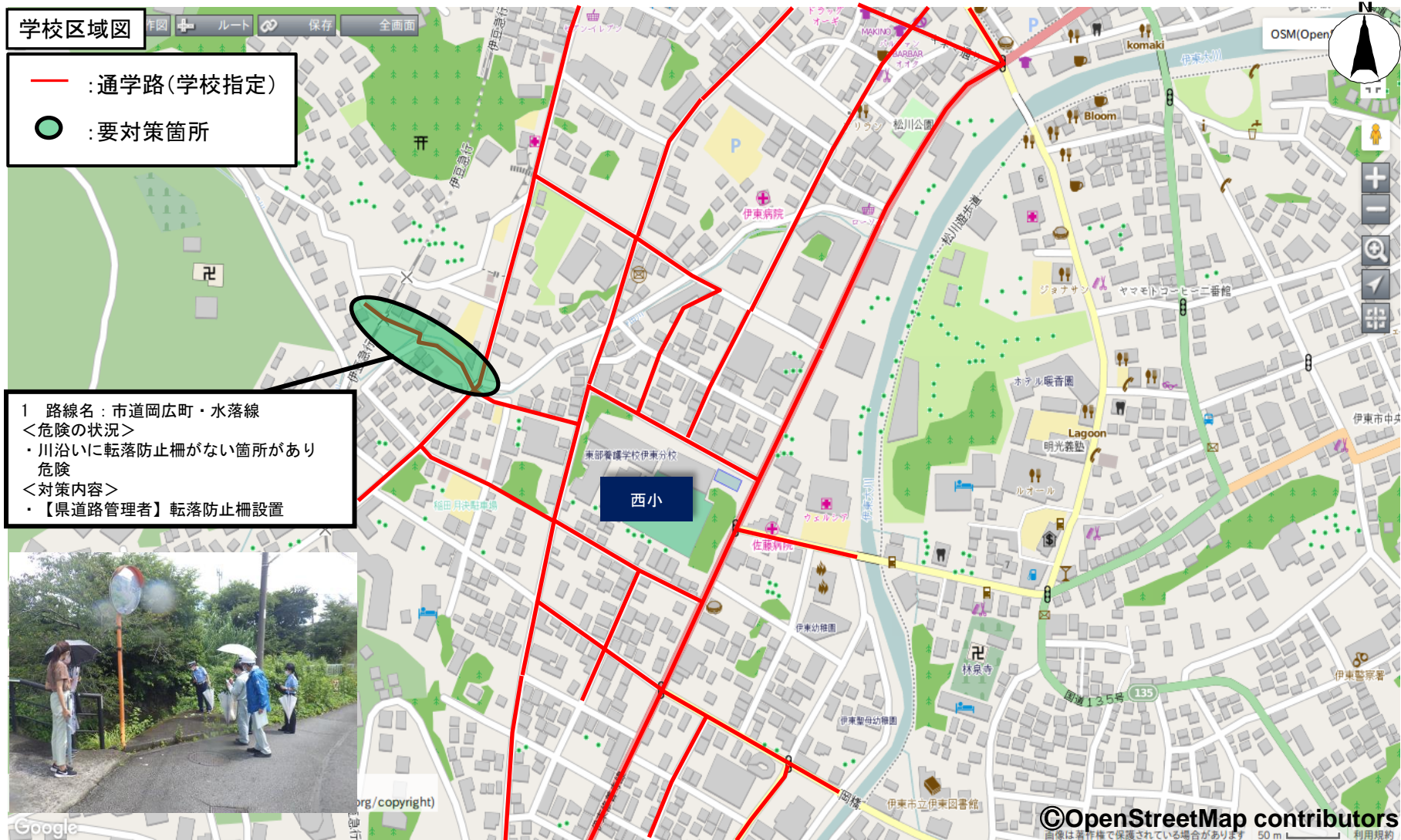
【伊東市】東小学校区(R3要対策箇所)

【対策検討メンバー】 伊東市建設課、伊東市教育委員会、熱海土木事務所、伊東警察署、交通安全協会、伊東市危機対策課



【伊東市】西小学校区(R3要対策箇所)

【対策検討メンバー】 伊東市建設課、伊東市教育委員会、熱海土木事務所、伊東警察署、交通安全協会、伊東市危機対策課



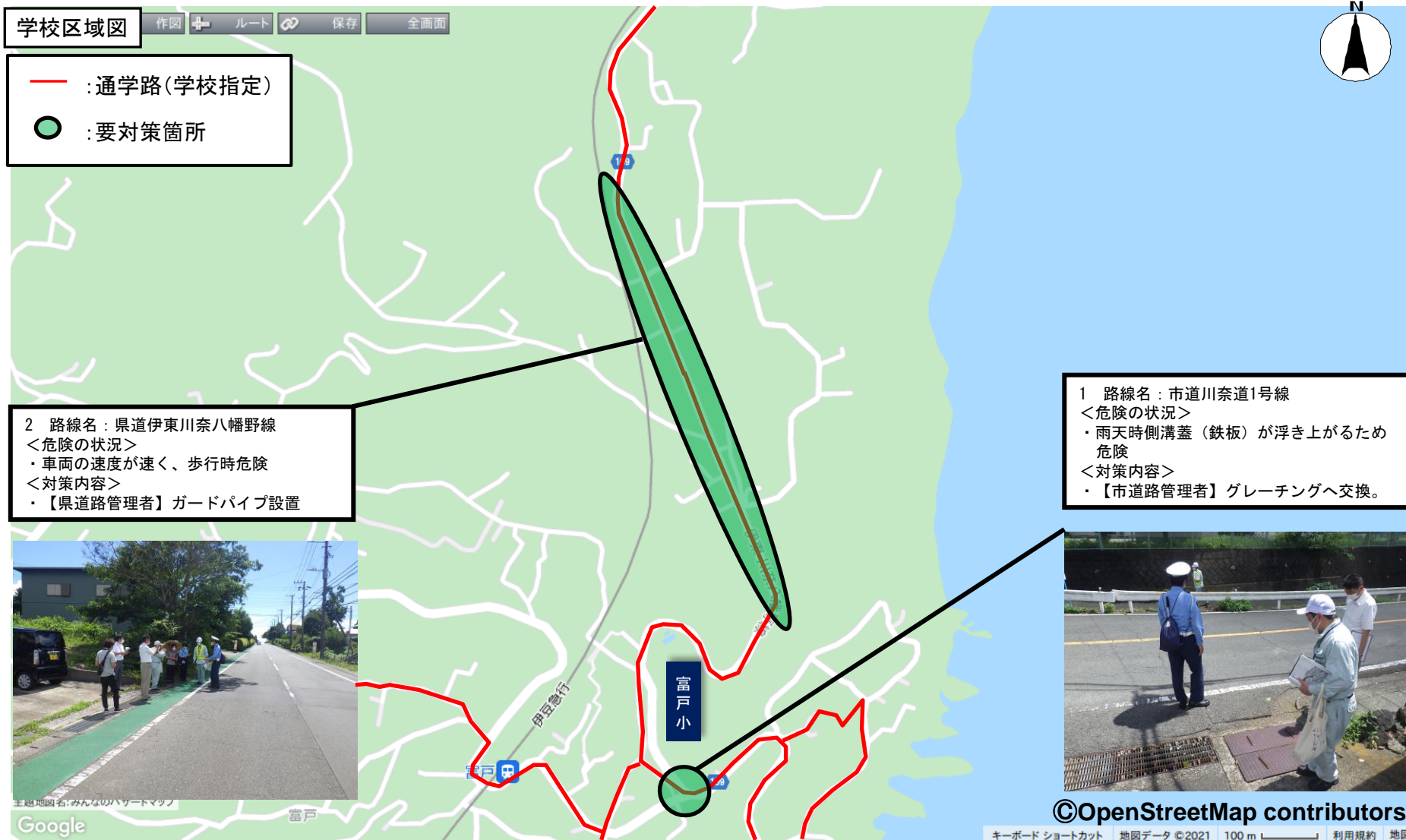
【伊東市】旭小学校区 (R3要対策箇所)

【対策検討メンバー】 伊東市建設課、伊東市教育委員会、熱海土木事務所、伊東警察署、交通安全協会、伊東市危機対策課



【伊東市】富戸小学校区(R3要対策箇所)

【対策検討メンバー】 伊東市建設課、伊東市教育委員会、熱海土木事務所、伊東警察署、交通安全協会、伊東市危機対策課



【伊東市】池小学校区 (R3要対策箇所)

【対策検討メンバー】 伊東市建設課、伊東市教育委員会、熱海土木事務所、伊東警察署、交通安全協会、伊東市危機対策課



【伊東市】南小学校区(R3要対策箇所)

【対策検討メンバー】 伊東市建設課、伊東市教育委員会、熱海土木事務所、伊東警察署、交通安全協会、伊東市危機対策課



【伊東市】宇佐美保育園区 (R3要対策箇所)

【対策検討メンバー】 伊東市建設課、伊東市教育委員会、熱海土木事務所、伊東警察署、交通安全協会、伊東市危機対策課

保育園区域図

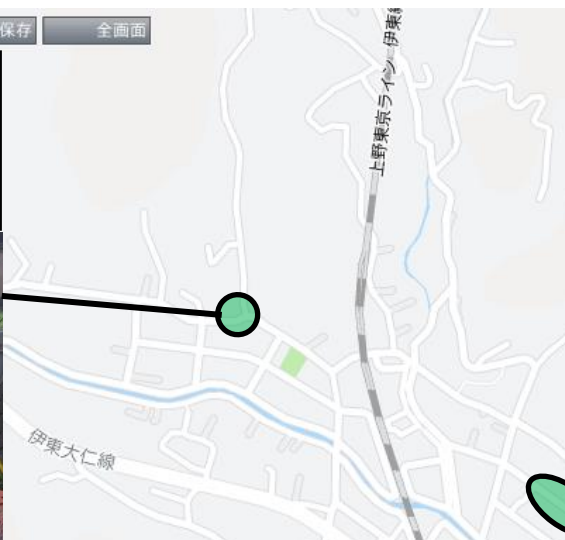
5 箇所名：宇佐美地内水路

<危険の状況>

- ・水路に柵がない箇所があり、幅員が狭く、歩行時危険

<対策内容>

- ・【市道路管理者】転落防止柵設置



3 路線名：市道歳顔・豊田線

<危険の状況>

- ・側溝蓋が無い箇所があり、歩行時危険

<対策内容>

- ・【市道路管理者】側溝蓋設置の検討



● : 要対策箇所



2 路線名：主要地方道伊東大仁線

<危険の状況>

- ・歩行者用信号の時間が短く、渡り切れず危険
- ・横断歩道が薄くなっているため、歩行時危険

<対策内容>

- ・【警察】歩行者用信号の時間延長の検討、区画線（横断歩道）修繕



1 路線名：主要地方道伊東大仁線

<危険の状況>

- ・交通量が多く、通行車両の速度も速く、歩行時危険

<対策内容>

- ・【県道路管理者】ポラード設置、ガードパイプ交換



4 路線名：市道歳顔・豊田線

<危険の状況>

- ・多方向から車両が通過し、歩行時危険

<対策内容>

- ・【市道路管理者】交差点部のカラー舗装化の検討



©OpenStreetMap contributors

キーボードショートカット 地図データ ©2021 100 m 利用規約 地図

【伊東市】八幡野保育園区(R3要対策箇所)

【対策検討メンバー】 伊東市建設課、伊東市教育委員会、熱海土木事務所、伊東警察署、交通安全協会、伊東市危機対策課



【伊東市】伊豆栄光荻保育園区(R3要対策箇所)

【対策検討メンバー】 伊東市建設課、伊東市教育委員会、熱海土木事務所、伊東警察署、交通安全協会、伊東市危機対策課



【伊東市】伊豆栄光湯川保育園区(R3要対策箇所)

【対策検討メンバー】 伊東市建設課、伊東市教育委員会、熱海土木事務所、伊東警察署、交通安全協会、伊東市危機対策課



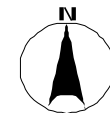
【伊東市】なぎさ保育園区 (R3要対策箇所)

【対策検討メンバー】 伊東市建設課、伊東市教育委員会、熱海土木事務所、伊東警察署、交通安全協会、伊東市危機対策課



【伊東市】宇佐美幼稚園区 (R3要対策箇所)

【対策検討メンバー】 伊東市建設課、伊東市教育委員会、熱海土木事務所、伊東警察署、交通安全協会、伊東市危機対策課



【伊東市】八幡野幼稚園区(R3要対策箇所)

【対策検討メンバー】 伊東市建設課、伊東市教育委員会、熱海土木事務所、伊東警察署、交通安全協会、伊東市危機対策課



【伊東市】南幼稚園富士見分園区(R3要対策箇所)

【対策検討メンバー】 伊東市建設課、伊東市教育委員会、熱海土木事務所、伊東警察署、交通安全協会、伊東市危機対策課



【伊東市】吉田幼稚園区 (R3要対策箇所)

【対策検討メンバー】 伊東市建設課、伊東市教育委員会、熱海土木事務所、伊東警察署、交通安全協会、伊東市危機対策課

