

【伊東市】 宇佐美小学校区 （R7要対策箇所）

【対策検討メンバー】 伊東警察署・交通安全協会・伊東市建設課・伊東市危機対策課・伊東市教育委員会



：要対策箇所

| No | 路線名・住所 |
|----|---------|
| ① | 城宿・仲芝線 |
| | 宇佐美1640 |

<道路の状況>

グリーンベルトがあるが、民家の樹木が突き出ているため歩く際に車道へはみ出してしまうため危険である。

<対策内容>

【建設課】


- ・グリーンベルトを既存と反対側に設置する。
- ・側溝蓋の取り換え。



©OpenStreetMap contributors

【伊東市】 宇佐美小学校区 （R7要対策箇所）

【対策検討メンバー】 伊東警察署・交通安全協会・伊東市建設課・伊東市危機対策課・伊東市教育委員会

：要対策箇所

| No | 路線名・住所 |
|----|-----------|
| ② | 宇佐美中央線 |
| | 宇佐美1641-7 |

<道路の状況>

消防署前に横断歩道があるが右側に民家があるため車が来ているのが見えない。ミラーもあるがくすんでいたり小さかったりするため新しいものに交換していただきたい。

<対策内容>


【建設課】

- ・既存の横断歩道とL字になるように横断指導線を設置する。
- ・カーブミラーの交換



【伊東市】伊豆栄光湯川保育園区（R7要対策箇所）

【対策検討メンバー】伊東警察署・交通安全協会・伊東市建設課・伊東市危機対策課・伊東市教育委員会

：要対策箇所

| No | 路線名・住所 |
|----|--------|
|----|--------|

| | |
|---|----------|
| ③ | 湯川8号線 |
| | 湯川3-8-10 |

<道路の状況>

幼児組が親子で歩いたり、小・中学生も歩く道だが抜け道になるのか通行車両の中には、速度が速く危険な車両も見られる。

<対策内容>

【警察】

- ・周辺のパトロール強化。

【建設課】

- ・「児童注意」などの路面標の設置。

【保育園】


- ・看板を目立つように設置する。



©OpenStreetMap contributors

【伊東市】伊豆栄光湯川保育園区 （R7要対策箇所）

【対策検討メンバー】伊東警察署・交通安全協会・伊東市建設課・伊東市危機対策課・伊東市教育委員会

：要対策箇所

| No | 路線名・住所 |
|----|----------|
| ④ | 湯川7号線 |
| | 湯川3-8-10 |


＜道路の状況＞
道路上の速度の数字が（オレンジ色で30）が消えかかっている見えにくく、危険である

＜対策内容＞
【警察】
・塗り直し予定。
【建設課】
・「児童注意」などの路面標示の設置。



【伊東市】伊東小学校区（R7要対策箇所）

【対策検討メンバー】伊東警察署・交通安全協会・伊東市建設課・伊東市危機対策課・伊東市教育委員会

：要対策箇所

| No | 路線名・住所 |
|----|-------------------|
| ⑤ | 宮川・桜が丘線 広野・宮川線 |
| | 広野4丁目 南伊東駅付近 |


＜道路の状況＞
運転手側から歩行者や対向車が見えにくい。

＜対策内容＞
【警察】
・一時停止標識を見えやすい場所に移設する。
【建設課】
・区画線(ゼブラライン等)の修正を行い、横断指導線を設置する。



【伊東市】伊豆栄光なぎさ保育園区（R7要対策箇所）

【対策検討メンバー】伊東警察署・交通安全協会・伊東市建設課・伊東市危機対策課・伊東市教育委員会

：要対策箇所

| No | 路線名・住所 |
|----|---------|
| ⑥ | 竹の内・静海線 |
| | 静海町3-20 |

<道路の状況>

保育園裏の保護者駐車場の出入り口がすぐに道路に面しているので危ない。標識など運転者から見て、わかりやすいものがほしい。

<対策内容>

【建設課】

- ・子ども注意などの路面標示の設置。

【保育園】


- ・注意喚起の看板や横断幕を駐車場に設置する。



©OpenStreetMap contributors

【伊東市】南小学校区（R7要対策箇所）

【対策検討メンバー】伊東警察署・交通安全協会・伊東市建設課・伊東市危機対策課・伊東市教育委員会

：要対策箇所

| No | 路線名・住所 |
|----|------------------------|
| ⑦ | 下田旧道線 玖須美元和田727-9付近 |

<道路の状況>

横断歩道を安全に渡るために、歩行者用の横断旗を設置してほしい。アピタ方面から来る車が歩道にはみ出てくることもあるので歩道との境にポールを設置してほしい。（学童クラブへ行くために市民グラウンド入口側の歩道から渡る児童が増えた）

<対策内容>

【建設課】

- ・側溝蓋の交換及びグリーンベルトの設置。



©OpenStreetMap contributors

【伊東市】南小学校区（R7要対策箇所）

【対策検討メンバー】伊東警察署・交通安全協会・伊東市建設課・伊東市危機対策課・伊東市教育委員会

：要対策箇所

| No | 路線名・住所 |
|----|---------------|
| ⑧ | 城星2号線 |
| | 玖須美元和田716-8付近 |

＜道路の状況＞
東門前でグリーンベルトが途切れるため、児童は車道を横切ることになっている。大きなカーブミラーがあるが、子供にとって、右から来る車の確認がしづらいものとなっている。横断歩道や停止線を設けたり、歩行者用のカーブミラーを設置するなどの対策をしてほしい。

＜対策内容＞

【建設課】

- ・国道からの動線見直しを行い、グリーンベルトを片側に集約するなどし、安全に誘導できるようにする。


【学校】

- ・児童に学校側を歩くように注意する。



【伊東市】池小学校区（R7要対策箇所）

【対策検討メンバー】熱海土木事務所・伊東警察署・交通安全協会・伊東市建設課・伊東市危機対策課・伊東市教育委員会

：要対策箇所

| No | 路線名・住所 |
|----|-------------------|
| ⑨ | 県道中大見八幡野線 112号 |
| | 池891付近 |

< 道路の状況 >
歩道も狭く、暗く、見通しも悪い。
通行車両の速度も速いため危険。

< 対策内容 >
【熱海土木】
減速対策として、運転手に道路
状況を周知させるための標識
（警戒標識など）を設置。



©OpenStreetMap contributors

【伊東市】 八幡野小学校区(R7要対策箇所)

【対策検討メンバー】 伊東警察署・交通安全協会・伊東市建設課・伊東市危機対策課・伊東市教育委員会

：要対策箇所

| No | 路線名・住所 |
|----|------------------|
| ⑩ | 城ヶ崎線 |
| | 八幡野947 高原1号踏切 |

＜道路の状況＞
踏切から横断歩道までのグリーンベルトが目視しにくく、観光客の車両も増えており危険。白線の追加をしてほしい。

＜対策内容＞
【建設課】
・外側線(白線)の塗り直し。



©OpenStreetMap contributors

【伊東市】大池小学校区(R7要対策箇所)

【対策検討メンバー】伊東警察署・交通安全協会・伊東市建設課・伊東市危機対策課・伊東市教育委員会

：要対策箇所

| No | 路線名・住所 |
|----|-----------------|
| ⑪ | 荻・一碧湖・ 梅の木平線 |
| | 大池小学校バス停 |

＜道路の状況＞
荻方面から来たバスを降車する側の歩道が狭い上、道路を横断する際横断歩道がなく危険である。

＜対策内容＞
【建設課】
・区画線（ゼブラライン）の塗り直し。
・速度抑制を目的とした路面標示の設置。



©OpenStreetMap contributors