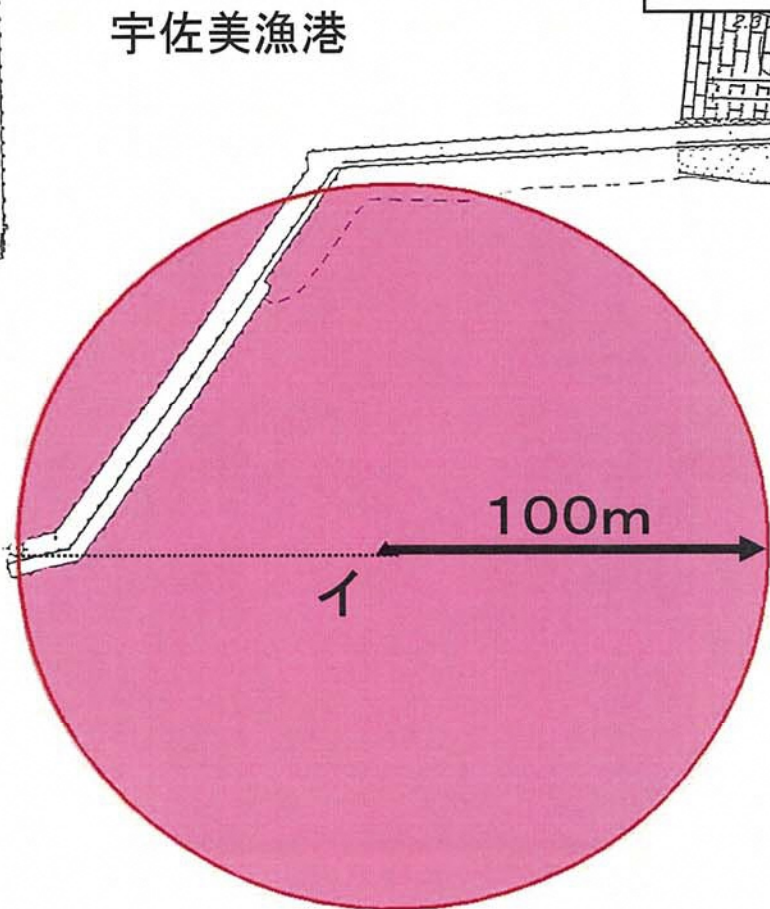


宇佐美地区採捕禁止区域図



<区 域>
下記位置を中心とする半径100mの円によって
囲まれた海面

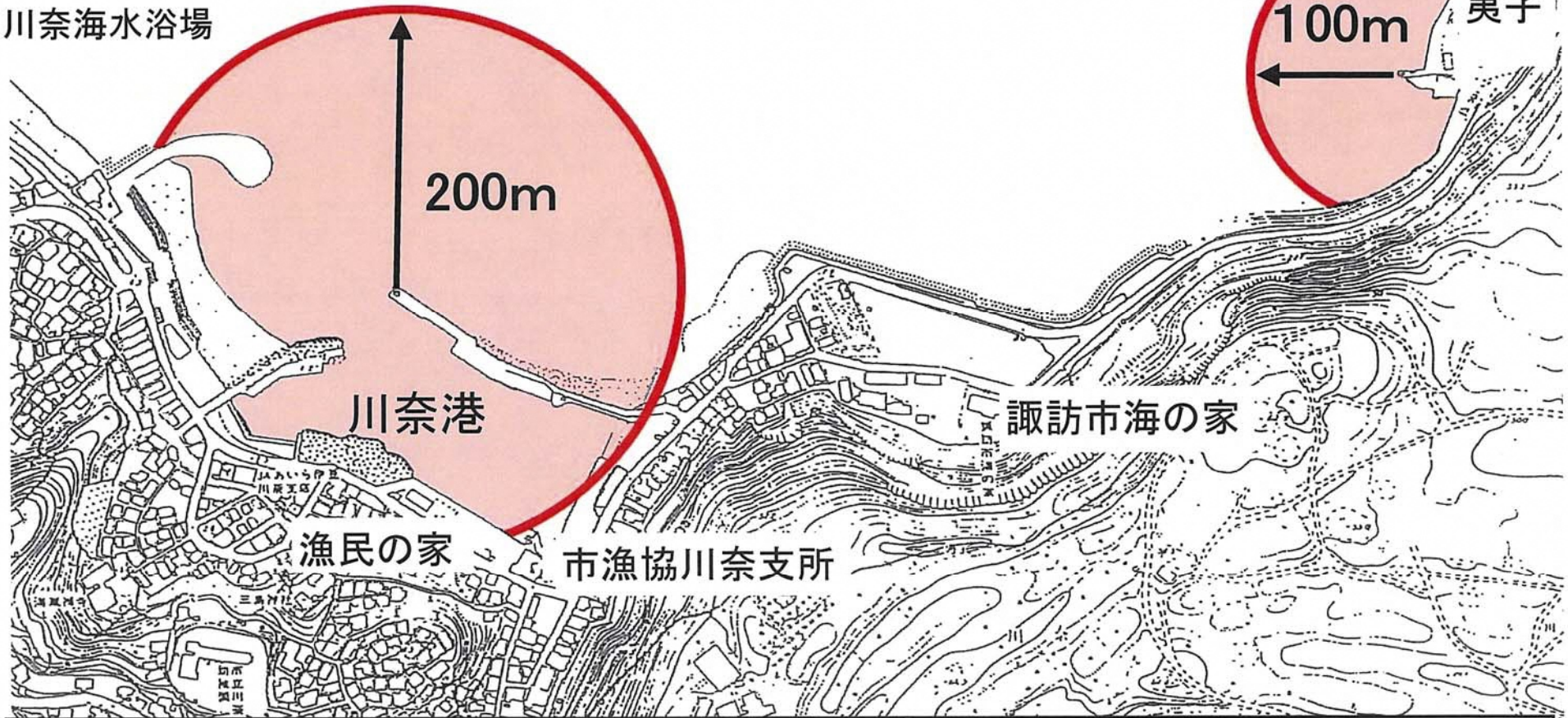
<基点等の位置>
基点第1号:宇佐美漁港東防波堤灯



4

川奈地区採捕禁止区域図

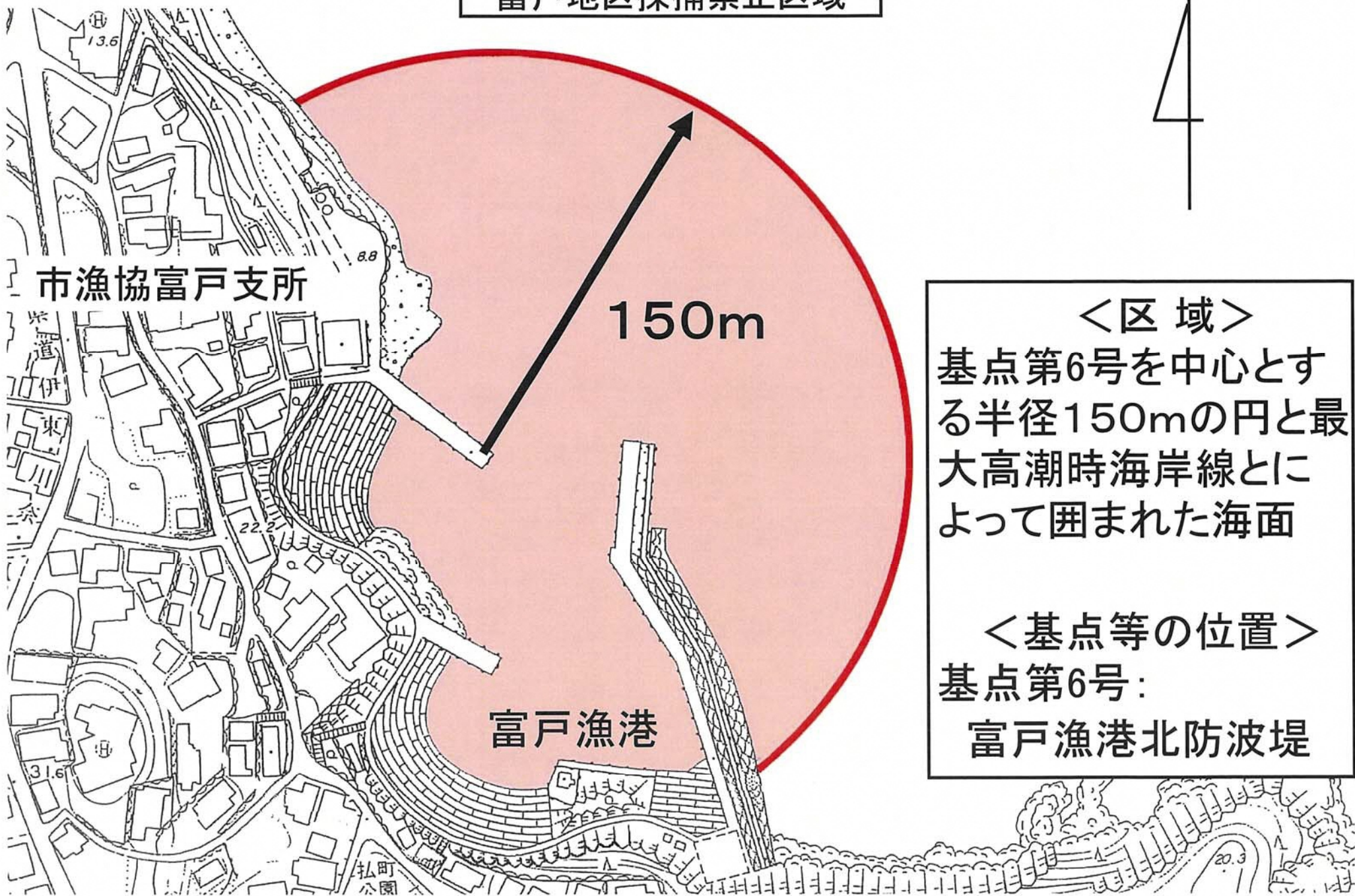
川奈海水浴場



＜区域＞
基点第4号を中心とする半径200mの円と最大高潮時海岸線とによって囲まれた海面 及び
基点第5号を中心とする半径100mの円と最大

＜基点等の位置＞
基点第4号：川奈港小浦防波堤北端
基点第5号：伊東市川奈字小網代

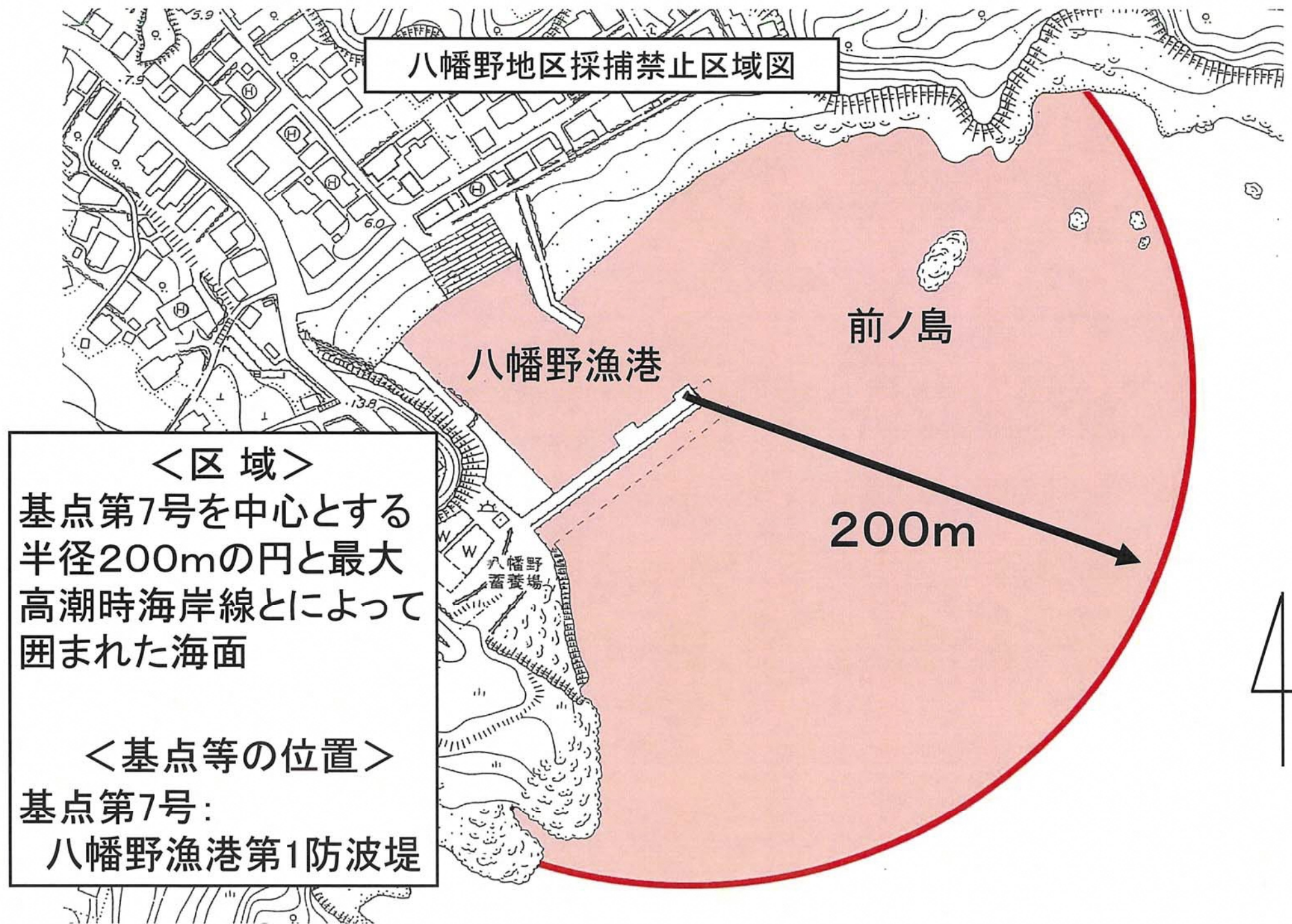
富戸地区採捕禁止区域



＜区域＞
基点第6号を中心とする半径150mの円と最大高潮時海岸線とによって囲まれた海面

＜基点等の位置＞
基点第6号：
富戸漁港北防波堤

八幡野地区採捕禁止区域図



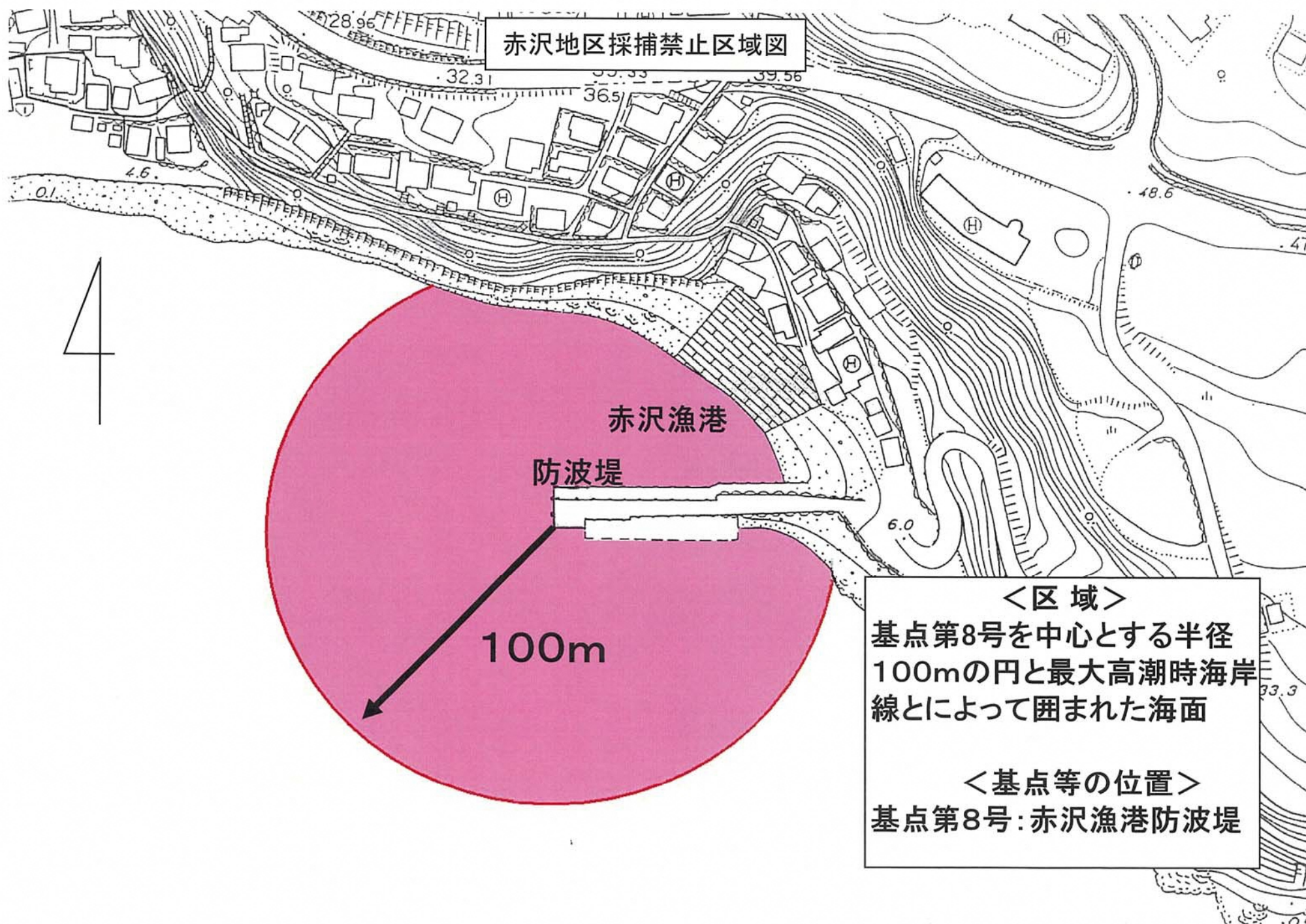
<区域>

基点第7号を中心とする
半径200mの円と最大
高潮時海岸線とによって
囲まれた海面

<基点等の位置>

基点第7号：
八幡野漁港第1防波堤

赤沢地区採捕禁止区域図



赤沢漁港

防波堤

100m

<区域>

基点第8号を中心とする半径
100mの円と最大高潮時海岸
線とによって囲まれた海面

<基点等の位置>

基点第8号: 赤沢漁港防波堤