

# 伊東市森林整備計画書

計画期間

〔 自 令和 4年4月 1日 〕  
〔 至 令和14年3月31日 〕

(変更 令和8年3月31日)

静岡県  
伊東市

## はじめに

伊東市森林整備計画（以下、「本計画」という。）は、森林法（以下「法」という。）第10条の5の規定により、本市内の森林を適切に整備していくことを目的として、本市における森林・林業関連施策の方向を示すとともに、森林所有者等が行う森林整備に関する指針等を定めたものです。森林所有者等が作成する森林経営計画は、本計画の内容に照らして市長等が認定します。

なお、本計画の対象となる森林は、県が定める伊豆地域森林計画の対象森林です。本計画の期間中に、伊豆地域森林計画が変更され、地域森林計画の対象森林が変更になった場合は、本計画の対象森林も同様に変更されたものとみなします。その際、新たに計画の対象に加わった森林は、周辺の森林と同様の計画内容が適用されます。

なお、本計画は令和8年4月1日から効力を生じます。

## <目 次>

<b>I 伐採、造林、間伐、保育その他森林の整備に関する基本的な事項</b>	…1
第1 森林整備の現状と課題	…1
1 伊東市の特色	
2 森林の概要	
3 伊東市の森林・林業の取り組み	
4 森林・林業の課題	
5 施策・方針	
第2 森林整備の基本方針	…6
1 森林の機能と望ましい姿	
2 森林整備の基本的な考え方	
3 地域の目指すべき森林の姿と森林の区域設定	
4 その他必要な事項	
第3 森林施業の合理化に関する基本方針	…18
1 森林の経営の受委託等による森林の施業又は経営の促進	
2 森林施業の共同化の促進	
3 林業に従事する者の養成及び育成・確保	
<b>II 森林整備の方法に関する事項</b>	…19
第1 伐採に関する事項	…19
1 伐採の方法	
2 標準伐期齢	
第2 造林に関する事項	…22
1 人工造林に関する事項	
2 天然更新に関する事項	
3 植栽によらなければ適確な更新が困難な森林に関する事項	
4 森林法第10条の9第4項の伐採の中止又は造林の命令の基準	
第3 保育・間伐に関する事項	…28
1 保育の作業種別の標準的な方法	
2 間伐を実施すべき標準的な林齢及び標準的な間伐の方法	
3 計画期間内に間伐を実施する必要がある森林	
4 その他必要な事項	
第4 作業路網その他森林の整備のために必要な施設の整備に関する事項	…30
1 作業路網の整備に関する事項	
2 その他森林の整備のために必要な施設の整備に関する事項	
第5 委託を受けて行う森林の施業又は経営の実施の促進に関する事項	…33
1 森林の経営の受委託等による森林の経営規模の拡大に関する方針	
2 森林の施業又は経営の受委託等による規模拡大を促進するための方策	
3 森林の施業又は経営の受委託等を実施する上で留意すべき事項	
4 森林経営管理制度の活用に関する事項	
第6 森林施業の共同化の促進に関する事項	…35
1 森林施業の共同化の促進に関する方針	
2 施業実施協定の締結その他森林施業の共同化の促進方策	
3 共同して森林施業を実施する上で留意すべき事項	
第7 その他森林整備に関する必要な事項	…36
1 林業に従事する者の養成及び確保に関する事項	

2	林業機械の導入の促進に関する事項	
3	林産物の利用促進のために必要な施設の整備に関する事項	
<b>III</b>	<b>森林病虫害の駆除又は予防その他森林の保護に関する事項</b>	<b>…37</b>
第1	森林の病虫害の駆除又は予防の方法等	…37
1	森林病虫害の駆除並びに予防の方針及び方法	
2	森林病虫害の駆除及び予防の体制作りの方針	
第2	鳥獣による森林被害対策の方法	…37
1	鳥獣害防止森林区域の設定	
2	鳥獣害防止森林区域における鳥獣害の防止の方法	
3	その他の区域及び鳥獣に関する森林被害対策の方法	
4	鳥獣害の防止の方法の実施状況の確認等	
第3	林野火災の予防の方法	…39
第4	森林病虫害の駆除等のための火入れを実施する場合の留意事項	…39
第5	その他必要な事項	…39
1	病虫害の被害を受けている等の理由により伐採を促進すべき林分	
2	その他	
<b>IV</b>	<b>森林の保健機能の増進に関する事項</b>	<b>…40</b>
第1	保健機能森林の区域	…40
第2	保健機能森林の区域内の森林における造林、保育、伐採その他の施業の方法	…40
第3	保健機能森林の区域内における森林保健施設の整備	…41
1	森林保健施設の整備	
2	立木の期待平均樹高	
第4	その他必要な事項	…41
<b>V</b>	<b>その他森林の整備のために必要な事項</b>	<b>…42</b>
第1	森林経営計画の作成に関する事項	…42
1	森林経営計画の記載内容に関する事項	
2	一体整備相当区域	
第2	生活環境の整備に関する事項	…42
第3	森林整備を通じた地域振興に関する事項	…42
第4	森林の総合利用の推進に関する事項	…43
第5	住民参加による森林の整備に関する事項	…43
1	地域住民参加による取組	
2	上下流連携による取組	
第6	森林経営管理制度に基づく事業に関する事項	…44
第7	その他必要な事項	…44
1	施業の制限を受けている森林に関する事項	
2	森林の土地の保全に関して留意すべき事項	
3	土地の形質の変更にあたり留意すべき事項	
4	環境の保全等の観点から保全すべき森林に関する事項	
5	公有林の整備に関する事項	
6	良好な森林景観の形成に関する事項	
7	公共建築物での木材利用の促進に関する方針	

# I 伐採、造林、間伐、保育その他森林の整備に関する基本的な事項

(法第10条の5第2項第1号及び第5号)

森林の有する多面的機能を総合的かつ高度に発揮させるため、健全な森林資源を維持造成することを旨として、森林整備の基本方針、森林施業の合理化に関する基本方針等を定める。

## 第1 森林整備の現状と課題

### 1 伊東市の特色

本市は、静岡県の東部、伊豆半島の東に位置し、総面積のうち森林面積が約55%を占め、また、約45%が富士箱根伊豆国立公園区域に指定される美しい自然景観、自然環境資源に恵まれている。

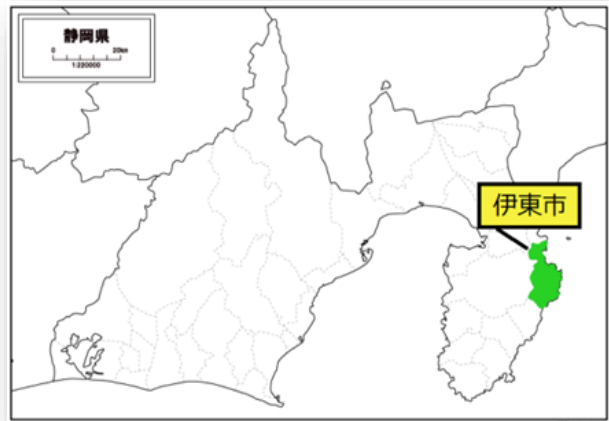
特に、大室山、小室山、城ヶ崎海岸、松川、汐吹海岸、一碧湖、オレンジビーチ、巢雲山は、本市を代表する観光名所として伊東八景と呼ばれ、市民のみならず、多くの観光客に親しまれている。

また、伊東市の温泉は、明治末期からの手掘りから機械掘りに発達し、源泉の数は急激に増え、現在では温泉湧出口は697口を数え、毎分約28,364ℓ(25～68℃)にのぼり、豊かな湯量は温泉県と言われる静岡県で一番を誇っている。

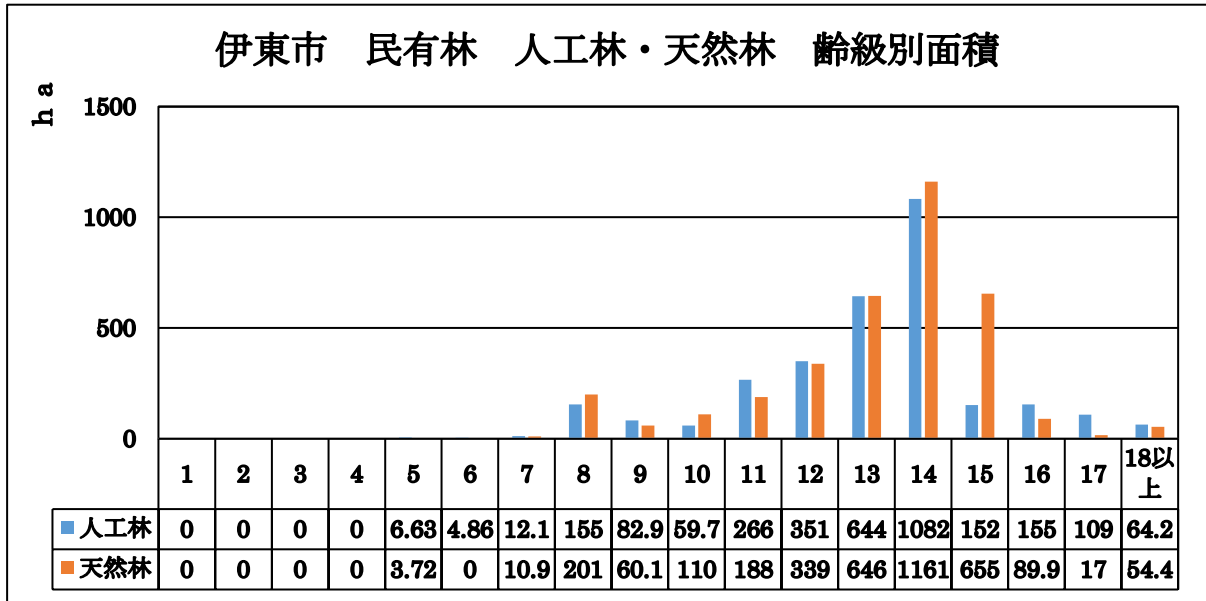
### 2 森林の概要

市の総面積12,402haのうち、森林面積は6,872ha(民有林6,846ha、国有林26ha)で、総面積の約55%を占めている。このうち、本計画の対象森林面積は6,829haであり、スギ・ヒノキを主体とした人工林面積が3,140haであり人工林率約46%と約半数を占めている。人工林の約94%は41年生以上と、資源として成熟していて、森林整備の促進による利用が望まれているが、担い手不足などにより、森林を集約化した施業が行いにくい状況である。

また、カーボンニュートラルに寄与する森林吸収源の確保や近年頻発する集中豪雨等による災害の多発化・激甚化への対策が必要なことから、水源の涵養、土砂の流出・崩壊防止及び生活環境の保全、二酸化炭素の吸収等、森林の持つ公益的機能の重要性は益々高まってきており、森林の整備や保全を通じて、公益的機能の維持・発揮が求められている。



伊東市街地の全景



(※無立木地等 155.19ha を除く)

### 3 伊東市の森林・林業の取り組み

#### (1) 森林火災の防止

市内の森林火災を予防するため、林地の巡視や火災予防のチラシ配布を行い、意識の啓発を図った。

内 容	平成29年度	平成30年度	令和元年度	令和2年度
森林火災予防事業	延べ20日	延べ20日	延べ20日	延べ20日

#### (2) 松くい虫防除

城ヶ崎海岸の松を松枯れ被害から防除するために、市・県事業の活用や地元ボランティア団体と協働して、予防剤の注入や松林の清掃活動を行った。

内 容	平成29年度	令和30年度	令和元年度	令和2年度
予防剤注入 (予防剤本数)/(松の本数)	1,145本/146本	1,145本/142本	1,145本/146本	1,795本/223本



ボランティア団体



予防剤注入作業

### (3) 治山事業

治山事業による山腹斜面、溪流等の安定・復旧を通じて森林の山地災害防止機能等の維持**造成**を図り、集落等の保全を図った。

年度	内 容
平成29年度	赤沢下大峯地内復旧治山工事 施工面積 A=751.2 m <sup>2</sup>
平成30年度	—
令和元年度	池地区治山（緊急）工事
令和2年度	池地区治山（緊急）工事・県単治山（緊急）工事



池地区県単治山（緊急）工事（完成）



池地区治山（緊急）工事（完成）

### (4) 林道整備事業

森林の公益的機能の維持・向上を図るため、必要な林道や作業道の維持・管理を行った。

年度	内 容
平成29年度	<ul style="list-style-type: none"> <li>林道奥野線側溝及び路面修繕</li> <li>林道松原線路肩修繕（災害復旧工事）</li> </ul>
平成30年度	<ul style="list-style-type: none"> <li>林道大平線法面整形及び防護柵設置</li> <li>林道松原線修繕</li> </ul>
令和元年度	<ul style="list-style-type: none"> <li>災害（台風15号）に対応した林道修繕</li> <li>林道松原線支障木撤去等維持管理</li> </ul>
令和2年度	<ul style="list-style-type: none"> <li>林道天気山線路面舗装修繕</li> <li>林道松原線等支障木撤去等維持管理</li> </ul>



令和元年度（台風15号）災害復旧前  
林道八代田線



令和2年度復旧状況  
林道八代田線

## (5) 森林整備

森林の集約化と森林経営計画の作成を進め、間伐や森林作業道が開設され、木材の生産が行われている。

また、森林整備を通じて、森林の公益的機能の維持・向上が図られている。

森林経営計画認定面積（令和2年度末：市認定）	1 4 4 ha
森林整備面積（令和2年度末延べ面積）	4 0 8 ha




森林作業道の整備（池区）



森林整備と木材生産（荻区）

## (6) 地区住民参加による森林整備

宇佐美地区では、地元 NPO 団体やボランティア団体により地元小学校の遠足ルートやハイキングコースの整備、植樹等の森林整備が行われている。



整備箇所から宇佐美市街地の眺望



NPO 団体やボランティア植樹作業

#### 4 森林・林業の課題

課題	現状
森林整備による良好な森林環境の形成	<ul style="list-style-type: none"> <li>・人工林資源は成熟しており、森林整備を通じて木材を生産することが望まれるが、各地に分散しているため、集約化施策が行いにくい状況である。</li> <li>・森林整備の担い手となる林業経営体や人材が不足している。</li> <li>・森林所有者の森林整備に対する意識が低下している。</li> </ul>
自然海岸景観の保全	<ul style="list-style-type: none"> <li>・城ヶ崎海岸の自然海岸景観を形成し、市民共通の財産である松林の松枯れ被害の防止をするため、保全対策の継続が必要である。</li> </ul>
適切な土地利用の確保	<ul style="list-style-type: none"> <li>・用途地域の指定がない地域等では、小規模な開発が乱立している地区が見られる。森林は、国土、自然環境の保全、水資源の確保、良好な景観の形成など、様々な役割を果たしており、無秩序な開発防止に努めるよう各種法令に基づいた適切な土地利用の推進が必要である。</li> </ul>

#### 5 施策・方針

施策・方針	推進方法
森林整備の促進	<ul style="list-style-type: none"> <li>・森林整備の担い手となる林業経営体や人材が不足しているため、近隣の森林の経営に関して意欲と実行力のある者に対して、森林情報の提供、集約化への支援・助言を積極的に行い、担い手の確保を図る。</li> <li>・森林整備の担い手及び関係機関と連携して、森林所有者へ働きかけを行い、木材利用を通じた森林整備を推進する。</li> <li>・市内各地域で、市民参加の森づくりを推進するため、森づくり活動を行っている地元団体等の支援や人材育成を継続する。</li> <li>・伊東市公共建築物における木材の利用の促進に関する方針に基づき、県産材を使用した公共施設づくりを促進することにより、木材需要の拡大と森林整備の推進を図る。</li> </ul>
城ヶ崎海岸の松林保護	<ul style="list-style-type: none"> <li>・城ヶ崎海岸の松林について、松くい虫による被害調査を通じて実態を把握するとともに、保安林、景勝地としての適切な管理・維持を市民との協働により進める。</li> </ul>
伐採及び伐採後の造林の届出制度等の適切な運用	<ul style="list-style-type: none"> <li>・森林所有者等による森林の伐採行為の実態を把握し、適切な伐採と更新が確保されるよう、森林パトロールによる伐採及び造林の実施状況の確認、無届伐採に対する措置を含み、制度の周知・徹底及び適正な運用を図り、適切な土地利用を確保する。</li> <li>・国立公園特別地域内において、自然公園法の順守を促す。また、自然環境保全意識の普及啓発に努める。</li> </ul>

## 第2 森林整備の基本方針

### 1 森林の機能と望ましい姿

森林の持つ様々な機能は、主に「木材等生産機能」、「水源涵養機能」、「山地災害防止機能／土壌保全機能」、「快適環境形成機能」、「保健・レクリエーション機能」、「文化機能」、「生物多様性保全機能」の7つに分類されており、このうち、水源涵養機能から生物多様性保全機能までの6つの機能は、人々の生活や周囲の環境に広く寄与することから「森林の公益的機能」と呼ばれている。

ここでは、それぞれの森林の機能とその機能の発揮の上から望ましい森林の姿を表1-2-1に示す。

表1-2-1 森林の機能と望ましい森林の姿

機能	働き	機能発揮の上から望ましい森林の姿
木材等生産機能	木材等を生産する働きがある。	<ul style="list-style-type: none"> <li>・林木の生育に適した森林土壌を有している。</li> <li>・適正な密度を保ち、形質の良好な林木からなり、成長量が大きい。</li> <li>・林道等の生産基盤が適切に整備されている。</li> </ul>
公益的機能	水源涵養機能	水資源を保持し、渇水を緩和するとともに、洪水流量等を調節する働きがある。 <ul style="list-style-type: none"> <li>・水を蓄える隙間に富んだ浸透・保水能力の高い森林土壌を有している。</li> <li>・下層植生とともに樹木の根が発達している。</li> </ul>
	山地災害防止機能／土壌保全機能	自然現象等による土砂崩壊や土砂流出等の山地災害の発生、その他表面侵食等、山地の荒廃を防止し、土地を保全する働きがある。 <ul style="list-style-type: none"> <li>・樹木の根が深く広く発達し、土壌を保持する能力に優れている。</li> <li>・適度な光が差し込み、下層植生が発達している。</li> <li>・必要に応じて山地災害を防ぐ施設が整備されている。</li> </ul>
	快適環境形成機能	強風や飛砂、騒音等から生活環境を守り、快適な生活環境を形成する働きがある。 <ul style="list-style-type: none"> <li>・樹高が高く枝葉が多く茂っているなど、遮へい能力や汚染物質の吸着能力が高い。</li> </ul>
	保健・レクリエーション機能	保健、教育活動に寄与する働き、自然環境を保全・形成する働きがある。 <ul style="list-style-type: none"> <li>・多様な樹種等からなり、住民等に憩いと学びの場を提供している。</li> <li>・身近な自然として又は自然とのふれあいの場として適切に管理されている。</li> <li>・必要に応じて保健活動に適した施設が整備されている。</li> </ul>
	文化機能	自然景観や歴史的風致の構成要素となり、優れた美的景観を形成する働きがある。 <ul style="list-style-type: none"> <li>・史跡・名勝等と一体となって潤いのある自然景観や歴史的風致を構成している。</li> <li>・必要に応じて文化・教育的活動に適した施設が整備されている。</li> </ul>

生物多様性保全機能	地域の生態系や生物多様性の保全に寄与する働きがある。	<ul style="list-style-type: none"> <li>・原始的な森林生態系を保持している。</li> <li>・学術的に貴重な生物種が生育・生息している。</li> </ul>
-----------	----------------------------	--

## 2 森林整備の基本的な考え方

### (1) 森林の機能別の区域設定の基準

表1-2-1に示した森林の機能を特に発揮する必要のある森林について、森林の機能の維持増進を図るための森林として表1-2-2のとおり定める。

表1-2-2 森林の機能別の区域

機 能		森林の機能別の区域
木材等生産機能		木材等の生産機能の維持増進を図るための森林施業を推進すべき森林 (以下、「木材等生産機能維持増進森林」)
公 益 的 機 能	水源涵養機能	水源の涵養の機能の維持増進を図るための森林施業を推進すべき森林 (以下、「水源涵養機能維持増進森林」)
	山地災害防止機能／ 土壌保全機能	山地に関する災害の防止機能及び土壌の保全の機能の維持増進を図るための森林施業を推進すべき森林 (以下、「山地災害防止／土壌保全機能維持増進森林」)
	快適環境形成機能	快適な環境の形成の機能の維持増進を図るための森林施業を推進すべき森林 (以下、「快適環境形成機能維持増進森林」)
	保健・レクリエーション機能 文化機能 生物多様性保全機能	保健文化機能の維持増進を図るための森林施業を推進すべき森林 (以下、「保健文化機能維持増進森林」)

(2) 森林施業の方法（施業種）

森林の機能の維持増進を図るための森林における施業の方法（以下、「施業種」という。）を表1-2-3のとおり定め、施業種ごとの主伐の時期の下限を表1-2-4のとおり定める。

表1-2-3 施業の方法（施業種）

区域	施業種	主伐	間伐
木材等生産機能維持増進森林	通常伐期	Ⅱの第1に示す「伐採に関する事項」とおりとする。	Ⅱの第3の1「間伐を実施すべき標準的な林齢及び標準的な間伐の方法」に示すとおりとする。
木材等生産機能維持増進森林のうち、特に効率的な施業が可能な森林（以下、「特に効率的な施業が可能な森林」）			
水源涵養機能維持増進森林	伐期の延長	主伐の時期は、公益的機能を高度に発揮させるために、標準伐期齢に10年加えた林齢以上とし、その下限を表1-2-4に示す。	
山地災害防止/土壌保全機能維持増進森林 快適環境形成機能維持増進森林 保健文化機能維持増進森林	長伐期	主伐の時期は、公益的機能を高度に発揮させるために、標準伐期齢のおおむね2倍の林齢以上とし、その下限を表1-2-4に示す。	

※ ただし、(1)に定める森林の区域が重複した森林では、表下段の施業種を適用する。

表1-2-4 主伐の時期（伐期齢）の下限

施業種	樹種（林齢）					
	スギ	ヒノキ	マツ	その他針葉樹	クヌギコナラ	その他広葉樹
通常伐期	40	45	35	50	15	25
伐期の延長	50	55	45	60	25	35
長伐期	64	72	56	80	24	40

※1 マツはクロマツ及びアカマツを指す。

※2 標準伐期齢は、Ⅱの第1の表2-1-3を参照

### (3) 森林の整備・保全の考え方

表1-2-2に定めた森林の機能の維持増進を図るための森林について、森林の整備及び保全の考え方を表1-2-5のとおり定める。

表1-2-5 森林の整備・保全の考え方

区域	森林の整備・保全の考え方	
木材等生産機能維持増進森林	<ul style="list-style-type: none"> <li>・地形、地利等から効率的な森林施業が可能な森林においては、木材等生産機能が十分に発揮されるよう、計画的な伐採による木材の安定供給に努める。</li> <li>・森林の健全性を確保し、木材需要に応じた樹種、径級の林木を生育させるための適切な造林、保育及び間伐の実施を推進する。</li> <li>・施業種は、「通常伐期」とする。</li> <li>・木材等生産機能の維持増進を図るため、伐採後は有用樹種により確実かつ早期に再造林するよう努めるものとする。</li> </ul>	
特に効率的な施業が可能な森林	<ul style="list-style-type: none"> <li>・木材の継続的生産による安定供給を促進するため、人工林については原則として、皆伐後には植栽による更新を行うものとする。</li> <li>・施業種は、「通常伐期」とする。</li> </ul>	
公益的機能別施業森林	水源涵養機能維持増進森林	<ul style="list-style-type: none"> <li>・ダム等利水施設の上流部においては、水源涵養機能が十分に発揮されるよう、保安林の指定やその適切な管理を推進する。</li> <li>・下層植生の維持や根系の発達を確保するため、適切な保育・間伐を推進する。</li> <li>・施業種は、「伐期の延長」とする。</li> </ul>
	山地災害防止/土壌保全機能維持増進森林	<ul style="list-style-type: none"> <li>・山地災害の発生の危険性が高い森林では、土砂流出防備等の機能が十分に発揮されるよう、保安林の指定やその適切な管理を推進する。</li> <li>・溪岸の侵食防止や山脚の固定等に必要なる谷止や土留等の施設の設置を推進する。</li> <li>・伐採に伴う裸地面積の縮小・分散を図る。</li> <li>・施業種は、「長伐期」とし、適切な伐区の形状・配置により機能を確保する。</li> </ul>
	快適環境形成機能維持増進森林	<ul style="list-style-type: none"> <li>・生活環境の保全のため、保安林の指定やその適切な管理を推進する。</li> <li>・風や潮の害を防ぎ、砂の移動を抑える働きをする森林では、皆伐を避ける。</li> <li>・松くい虫被害の拡大を防止するため、内陸側のマツ林で、広葉樹等への樹種転換が可能な森林は、積極的に樹種転換を進める。</li> <li>・地域の快適な生活環境を保全するため、所有者、地域住民、行政及びNPO等との協働により、適切な保育・間伐を進める。</li> <li>・施業種は、「長伐期」とし、適切な伐区の形状・配置により機能を確保する。</li> </ul>
	保健文化機能維持増進森林	<ul style="list-style-type: none"> <li>・保健・風致の保存等のため、保安林の指定やその適切な管理を推進する。</li> <li>・保健文化機能維持増進森林においては、間伐を繰り返し、複層林や自然力を生かした混交林に誘導する。</li> <li>・施業種は、「長伐期」とし、適切な伐区の形状・配置により機能を確保する。</li> </ul>

### 3 地域の目指すべき森林の姿と森林の区域設定

#### (1) 地域の目指すべき森林の姿

地域において期待される森林の機能を踏まえ、各地域における目指すべき森林の姿は、次のとおりとする。

##### ア 宇佐美地域

宇佐美地域は、地元 NPO 団体やボランティア団体がハイキングコース等の整備を積極的に実施している地域であり、また、魚つき保安林等の保安林に指定されている森林が数多く点在している。

本地域では、水源涵養機能や山地災害防止機能の発揮を目指し、森林整備を進め、沿岸の魚つき保安林については、環境保全の働きを重視した森林を目指す。



柑橘類の樹園地

##### イ 伊東地域

伊東地域は市街地であり、森林は住宅地に接して存在する。

健康回復公園大平の森は、市の西端部に位置し、市街地を流れる松川の支流、寺田川の源流部にあたる。本地域では、水源涵養機能や山地災害防止機能の発揮を目指し、地域住民の生活環境を保全するとともに、森林の持つ保健休養機能を高め市民の憩いの場とすることを目指す。



大平山から望む伊東市街地

##### ウ 小室地域

小室地域は、奥野ダムの水源保護地域であり、本市の重要な水源地となっている。

本地域では、林道等の生産基盤が整備されつつある一方で、森林施業が行われていない森林が数多く点在しているため、適正な森林施業を推進し、成長量が高い森林を目指す。



奥野ダム

## エ 対島地域

富戸区から八幡野区までの海岸に広がる城ヶ崎海岸や、池区にある大室山は伊東八景に選定され景観に優れている。

城ヶ崎海岸には、魚つき保安林として機能している松林があり、一帯が富士箱根伊豆国立公園の第一種特別地域に指定されており、この整備・保全を地元団体と協働しながら行っていく。

また、市内でも人工林が多い地域であるため、森林整備・木材生産を推進し、木材等生産機能の発揮を目指す。



城ヶ崎海岸



各地域の位置

## (2) 森林の区域設定

地域の目指すべき森林の姿を踏まえて、本市において特に森林の機能を発揮する必要のある森林とその施業種を表1-2-6～9のとおり設定する。

表1-2-6 区域設定の基本方針

区域	区域設定の基本方針	
木材等生産機能維持増進森林	立地条件	<ul style="list-style-type: none"> <li>・ 林木の生育が良好な森林</li> <li>・ 地位が高く、緩傾斜で林道等から近い針葉樹人工林が多くの割合を占める森林</li> </ul>
		<ul style="list-style-type: none"> <li>・ 地形、地利、林道等の整備状況から効率的に森林施業を行い、木材生産を行うことが可能な人工林を中心に設定</li> <li>・ 山地災害のおそれのある森林は対象としない</li> </ul>
	単 位	<ul style="list-style-type: none"> <li>・ 分布状況を踏まえ、面的（林班単位）に設定</li> </ul>
水源涵養機能維持増進森林	法的な規制	<ul style="list-style-type: none"> <li>・ 水源かん養保安林</li> </ul>
	立地条件	<ul style="list-style-type: none"> <li>・ 奥野ダム周辺、水源地上流部の森林</li> <li>・ 地域の用水源として重要なため池、湧水地等の周辺の森林</li> </ul>
	単 位	<ul style="list-style-type: none"> <li>・ 分布状況を踏まえ、面的（林班単位）に設定</li> </ul>
山地災害防止／土壌保全機能維持増進森林	法的な規制	<ul style="list-style-type: none"> <li>・ 土砂流出防備保安林、土砂崩壊防備保安林、砂防指定地</li> </ul>
	立地条件	<ul style="list-style-type: none"> <li>・ 山地災害の発生により、人命・人家等施設への被害のおそれがある森林</li> <li>・ 土砂流出、土砂の崩壊の防備のための治山施設が施工されている森林</li> </ul>
	単 位	<ul style="list-style-type: none"> <li>・ 分布状況を踏まえ、特定の区域で設定</li> </ul>
快適環境形成機能維持増進森林	法的な規制	<ul style="list-style-type: none"> <li>・ 魚つき保安林</li> </ul>
	立地条件	<ul style="list-style-type: none"> <li>・ 風害、潮害等の気象条件を緩和する効果が高い松林</li> <li>・ 国県道等の付近の交通の障害となる森林</li> <li>・ 市民の日常生活に深く係わりのある森林を含む地域</li> </ul>
	単 位	<ul style="list-style-type: none"> <li>・ 分布状況を踏まえ、特定の区域で設定</li> </ul>
保健文化機能維持増進森林	法的な規制	<ul style="list-style-type: none"> <li>・ 保健保安林</li> <li>・ 保健機能森林（森林の保健機能の増進に関する特別措置法）</li> <li>・ 富士箱根伊豆国立公園特別地域等（自然公園法）</li> </ul>
	立地条件	<ul style="list-style-type: none"> <li>・ 優れた自然環境や景観を有する国立公園地域</li> <li>・ 大平の森（伊東市岡生活環境保全林）</li> </ul>
	単 位	<ul style="list-style-type: none"> <li>・ 分布状況を踏まえ、特定の区域で設定</li> </ul>

表 1-2-7 地域別の森林の区域

地域	機能区分						施業種	区域設定の考え方	面積 (ha)
	木材	水源	山地	快適	保健	他			
宇佐美地域 107～131 林班	○						通常 伐期	人工林において効率的な森林施業を行う森林	443.05
		○					伐期の 延長	農業用水及び水道配水池の上流部であり、水源涵養機能を発揮させる森林	33.98
	○	○					伐期の 延長	人工林において効率的な森林施業を行い、水源涵養機能を発揮させる森林	712.21
		○	○				長伐期	山地災害発生危険性が高く、土砂流出防備保安林が多く指定されている森林	43.86
	○			○			長伐期	人工林において効率的な森林施業を行い、交通の障害となる竹林を整備する	14.23
	○	○		○			長伐期	市民の日常生活に深く係わりのある森林	1.09
	○	○	○				長伐期	山地災害の危険性が高い森林で、優先的に森林施業を推進し、水源涵養機能の向上を目指す森林	95.60
							通常 伐期	市街地エリアに点在する森林	60.58
伊東地域 53 い～ろ、ほ ～と 54～61 79～87 88 い～へ、ち 89～106 林班	○						通常 伐期	人工林において効率的な森林施業を行う森林	237.16
	○	○					伐期の 延長	人工林において効率的な森林施業を行い、水源涵養機能を発揮させる森林	1,152.45
			○				長伐期	山地災害の危険性が高い森林で、優先的に森林施業を推進する森林	10.34
	○		○				長伐期	山地災害発生危険性が高く、土砂流出防備保安林が多く指定されている森林	19.99
	○	○		○			長伐期	交通の障害となる竹林を整備する	0.22
				○			長伐期	交通の障害となる竹林を整備する	0.32
	○			○			長伐期	人工林において効率的な森林施業を行い、交通の障害となる竹林を整備する	1.81
	○	○	○				長伐期	山地災害の危険性が高い森林で、優先的に森林施業を推進し、水源涵養機能の向上を目指す森林	206.28
	○	○	○		○		長伐期	大平の森生活環境保全林では、保健・レクリエーション機能を発揮させる森林	33.86
						通常 伐期	市街地エリアに点在する森林	241.5	

地域	機能区分						施業種	区域設定の考え方	面積 (ha)
	木材	水源	山地	快適	保健	他			
小室地域 41～52 53は～に 62～64 65い～に、へ ～と 66～78 88と 林班	○	○					伐期の延長	人工林において効率的な森林施業を行い、水源涵養機能を発揮させる森林	704.96
			○				長伐期	山地災害の危険性が高い森林で、優先的に森林施業を推進する森林	3.13
	○	○	○				長伐期	奥野ダムの周辺区域であり、水源涵養機能を発揮させる森林	22.18
				○			長伐期	交通の障害となる竹林を整備する	0.22
							通常伐期	市街地エリアに点在する森林	614.9
対島地域 1～40 65ほ 林班		○					伐期の延長	農業用水及び水道配水池の上流部であり、水源涵養機能を発揮させる森林	128.52
	○	○					伐期の延長	人工林において効率的な森林施業を行い、水源涵養機能を発揮させる森林	1474.30
				○			長伐期	山地災害の危険性が高い森林で、優先的に森林施業を推進する森林	42.44
					○		長伐期	市民の憩いの場であり、国立公園第一種特別地域に指定されている森林	45.83
		○		○			長伐期	住民生活に密接に関係しており、快適環境形成機能を維持する森林	7.52
	○	○	○				長伐期	山地災害の危険性が高い森林で、優先的に森林施業を推進し、水源涵養機能の向上を目指す森林	70.94
				○	○		長伐期	城ヶ崎海岸の松林は防潮、防風機能としてまた、市民の憩いの場であり、国立公園第一種特別地域に指定されている森林	42.37
							通常伐期	市街地エリアに点在する森林	340.85

※ 機能区分は、森林の機能の維持増進を図るための森林を示す。

表 1-2-8 森林の区域（機能別）

区 分	森林の所在	面積 (ha)
木材等生産機能 維持増進森林	別添一覧及び図面のとおり	5,205.82
	特に効率的な施業が可能な森林	
公益的機能別 施業森林	水源涵養機能 維持増進森林	4,703.46
	山地災害防止/土壌保全 機能維持増進森林	503.68
	快適環境形成機能 維持増進森林	110.22
	保健文化機能 維持増進森林	122.06
白地（未設定）	別添一覧及び図面のとおり	1,260.20

※ 1 詳細な森林の所在は、付属の概要図を参照。

※ 2 重複して指定している森林があるほか、森林の機能の維持増進を図る森林の設定をしない森林があるため、面積の合計は、計画対象森林の面積とは一致しない。

表 1-2-9 森林の区域（施業種別）

施業種	森林の所在	面積 (ha)
通常伐期	別添一覧及び図面のとおり	1,940.41
伐期の延長	別添一覧及び図面のとおり	4,224.41
長伐期	別添一覧及び図面のとおり	659.73
合計		6,824.55

※ 詳細な森林の所在は、付属の概要図を参照。

#### 4 その他必要な事項

##### (1) 伐採に伴う裸地面積の縮小・分散を図る区域

該当なし

##### (2) 特に針広混交林化・樹種の多様性増進を推進すべき森林

「特に針広混交林化を推進すべき森林」及び「特に樹種の多様性増進を推進すべき森林」を次のとおり定め、これらの森林のうち荒廃した森林では、静岡県森の力再生基金条例（平成18年静岡県条例第19号）第2条に規定する事業を実施し、針広混交林化又は樹種の多様性増進を図る。

###### ア 特に針広混交林化を推進すべき森林

地形条件、林道の整備状況、所有形態等の自然的、経済的、社会的諸条件からみて、森林所有者による適正な森林施業が困難と認められるスギ・ヒノキの人工林においては、単層である森林を広葉樹等との複層状態へ誘導し、針広混交林となるよう、適切な伐採を行う。

この森林の整備・保全の考え方を表1-2-10のとおり定める。

###### イ 特に樹種の多様性増進を推進すべき森林

地形条件、林道の整備状況、所有形態等の自然的、経済的、社会的諸条件からみて、森林所有者による適正な森林施業の困難性が認められる森林においては、単層及び過密化した森林を、活力のある多様性に富んだ広葉樹林等になるよう、適切な伐採、更新、保育を行う。

この森林の整備・保全の考え方を表1-2-10のとおり定める。

表 1-2-10 特に針広混交林化・樹種の多様性増進を推進すべき森林の整備・保全の考え方

種類	森林の整備・保全の考え方
特に針広混交林化を推進すべき森林	<ul style="list-style-type: none"> <li>・伐採方法は主伐又は間伐とし、列状又は群状の伐採を基本とする。</li> <li>・伐採率は、材積換算でおおむね 35%とする。</li> </ul>
特に樹種の多様性増進を推進すべき森林	<ul style="list-style-type: none"> <li>・広葉樹林等を対象とする伐採方法は、主伐又は間伐とし、伐採率は、材積換算でおおむね 50%以内とする。</li> <li>・竹林を対象とする伐採方法は、皆伐による樹種転換を原則とする。</li> </ul>

### (3) 竹林の取扱い

放置された竹林が周辺の森林や農地に拡大していることから、竹林の取扱いを表 1-2-11 のとおり定める。

表 1-2-11 竹林の取扱い

管理の目的		整備・保全の考え方
資源として整備、利用	<ul style="list-style-type: none"> <li>・たけのこ、竹材の生産</li> </ul>	<ul style="list-style-type: none"> <li>・生産目的に合わせた適正管理を推進</li> <li>・生産、流通、加工体制の整備</li> <li>・利用技術の開発、バイオマス利用</li> <li>・地域の特産品等としての活用</li> </ul>
竹林として整備、保全	<ul style="list-style-type: none"> <li>・竹林の景観、文化、環境形成機能等の保全</li> <li>・竹林の防災機能の活用</li> <li>・憩いの場、教育の場等として活用</li> </ul>	<ul style="list-style-type: none"> <li>・目的に合わせた適正管理を推進</li> <li>・管理体制の整備及び管理する人材の育成</li> <li>・体験教育等の機会を創出</li> </ul>
竹林としてではなく、森林の保全・再生を優先	<ul style="list-style-type: none"> <li>・森林景観及び環境の保全</li> <li>・ふれあいの場、体験教育の場等として活用</li> <li>・防災機能等の確保</li> </ul>	<ul style="list-style-type: none"> <li>・竹林の拡大防止</li> <li>・伐採や枯殺後、樹種転換</li> <li>・ふれあい、体験教育等の機会を創出</li> <li>・地域住民やNPO等との協働による森林づくり</li> </ul>

### 第3 森林施業の合理化に関する基本方針

本市の森林整備を総合的かつ計画的に実施するため、森林施業の合理化の基本方針を次のとおり定める。

#### 1 森林の経営の受委託等による森林の施業又は経営の促進

森林の経営に関して意欲と実行力を有した林業経営体や地域の中核となる森林所有者が、周辺の森林所有者らの森林の経営も受託するなどして、面的にまとまった森林を対象に、林内路網の整備や主伐・再造林、利用間伐などの効率的な森林施業を実行することに対して支援をする。

#### 2 森林施業の共同化の促進

森林組合や林業経営体等の関係機関と連携し、小流域内の森林所有者間の調整及び合意形成を図り、森林施業の共同化を促進する。また、森林経営計画の作成や、森林施業の共同実施や作業路網の維持運営等を内容とする施業実施協定の締結を促進する。

#### 3 林業に従事する者の養成及び育成・確保

本市内は、森林施業を専門的に行う林業経営体が少ないが、近隣の森林の経営に関して意欲と実行力のある者に対して、森林情報の提供、集約化への支援・助言を積極的に行い、森林整備者の確保を図っていく。

なお、必要に応じ、関係機関と連携を図りながら人材の育成を促進する。

森林所有者等へ対しては、森林整備者に森林情報等を提供することにより、森林の整備の委託の働きかけを行っていく。

## II 森林整備の方法に関する事項 (法第 10 条の 5 第 2 項第 2 ～ 4 号及び第 6 ～ 8 号並びに第 3 項第 1 ～ 3 号)

### 第 1 伐採に関する事項 (法第 10 条の 5 第 2 項第 2 号)

#### 1 伐採の方法

##### (1) 立木竹の伐採

立木竹の伐採について表 2-1-1 のとおり定める。

表 2-1-1 立木竹の伐採の方法

区分	指針	
主伐 (更新を伴う 伐採)	皆伐	<ul style="list-style-type: none"> <li>・主伐のうち、択伐以外のもの。</li> <li>・気候、地形、土壌等の自然的条件及び公益的機能の確保の必要性を踏まえ、次のことに配慮して行うもの。 <ul style="list-style-type: none"> <li>➤ 適切な伐採区域の形状</li> <li>➤ 1 箇所あたりの伐採面積の規模</li> <li>➤ 伐採区域のモザイク的配置</li> </ul> </li> <li>・伐採面積の規模に応じて、少なくともおおむね 20ha ごとに保残帯を設け、適確な更新を図るもの。</li> </ul>
	択伐	<ul style="list-style-type: none"> <li>・主伐のうち、伐採区域の森林を構成する立木の一部を伐採する方法であって、単木・帯状又は樹群を単位として伐採区域全体ではおおむね均等な割合で行うもの。</li> <li>・森林の有する多面的機能の維持増進が図られる適正な林分構造となるよう、一定の立木材積を維持増進するものとし、適切な伐採率によって実施するもの。</li> <li>・適切な伐採率とは、材積率 30%以下とする。ただし、伐採後に人工造林を行う場合には 40%以下とする。</li> </ul>
間伐 (更新を伴わない 伐採)	立木間の競争が生じ始めた森林において、主に目的の樹種の一部を伐採して行うものであって、伐採後、一定の期間内に林冠が閉鎖するもの。	

(2) 伐採（主伐）の標準的な方法

伐採（主伐）の標準的な方法を、表 2-1-2 のとおり定める。

表 2-1-2 伐採（主伐）の標準的な方法

区分	指 針
共通事項	<p>適正な伐採とは、森林の持つ多面的機能を持続的に発揮させるため、伐採によって林地を荒らさず、伐採後の適確な更新を図るものをいう。</p> <p>適正な伐採を行うための基本的な指針は以下のとおり。</p> <ul style="list-style-type: none"> <li>・ 伐採跡地に接する森林を伐採する場合は、伐採跡地が連続することがないよう、周辺森林の成木の樹高程度の幅の保護樹帯を設置するものとする。</li> <li>・ 林地の保全及び公益的機能を考慮し、1 箇所当たりの伐採面積の規模及び伐採箇所の分散に配慮するものとする。</li> <li>・ 伐採後の更新を確保するため、あらかじめ適切な更新の方法を定め、その方法を考慮して伐採を行うものとする。</li> <li>・ 対象とする立木は、標準伐期齢以上を目安として選定するものとする。</li> <li>・ 野生生物の営巣、餌場、隠れ場として重要な空洞木や枯損木、目的樹種以外の樹種であっても目的樹種の成長を妨げないものについては保存に努めるものとする。</li> <li>・ 主伐時の伐採・搬出にあたっては、「主伐時における伐採・搬出指針の制定について」（令和 3 年 3 月 16 日付け 2 林整備第 1 1 5 7 号林野庁長官通知）、「静岡県林業専用道・森林作業道作設指針」等を踏まえ、林地保全に努めるものとする。</li> </ul>
育成単層林	<p>育成単層林における伐採は、森林の有する多面的機能を損なうことなく高度発揮させるため、以下の事項に留意し、実施するものとする。</p> <ul style="list-style-type: none"> <li>・ 皆伐は、気象、森林生産力及び病虫獣害の発生状況等の自然条件からみて、更新が確実である森林について行うものとする。</li> <li>・ 更新の方法を天然更新として行う伐採は、伐採区域の形状、母樹の保存等について配慮して行う。特にぼう芽更新を行う場合は、優良なぼう芽を促すため、11 月から 3 月に伐採するものとする。</li> <li>・ 育成複層林へ誘導する伐採の方法は、材積率 70% 以下の伐採を基本とする。また、周辺の森林の状況等により確実な更新が見込まれる場合は、小規模な面積において、材積率 70% 以上の伐採も行えるものとする。</li> <li>・ 伐採は、多様な木材需要に対応できるよう、地域の森林構成等を踏まえ、樹種及び林齢等の多様化、長期化に考慮して行うものとする。</li> <li>・ 林地の保全、落石等の防止、寒風害等の各種被害の防止及び風致の維持等のため、必要に応じ保護樹帯を設置するものとする。</li> </ul>

育成複層林	育成複層林における伐採は、森林の有する多面的機能を損なうことなく高度に発揮させるため、以下の事項に留意し、実施するものとする。 ・伐採の方法は、材積率70%以下の伐採を基本とする。また、周辺の森林の状況等により確実な更新が見込まれる場合には、小規模な面積において、材積率70%以上の伐採も行えるものとする。
天然生林	・主伐にあたっては、育成単層林及び育成複層林の項目に準ずる。

#### ※用語説明

- ・育成単層林：森林を構成する林分を皆伐により伐採し、単一の樹冠層を構成する森林として人為により成立させ、維持される森林。例えば、植栽によるスギ・ヒノキからなる森林。
- ・育成複層林：森林を構成する林分を択伐等により伐採し、複数の樹冠層を構成する森林として人為により成立させ、維持される森林。例えば、針葉樹を上木とし、広葉樹を下木とする森林。
- ・天然生林：主として天然力を活用することにより成立させ、維持される森林。例えば天然更新による、シイ・カシ・シラビソ等からなる森林。なお、「主として天然力を活用」とは、自然に散布された種子が発芽して樹木が生育すること又はぼう芽により樹木が生育することを指す。

## 2 標準伐期齢

主要樹種の標準伐期齢を表2-1-3のとおり定める。

なお、立木の標準伐期齢は、地域の標準的な立木の伐採（主伐）の時期に関する指標、制限林の伐採規制等に用いられるものであり、標準伐期齢以上をもって伐採を義務付けるものではない。

表2-1-3 標準伐期齢

地区	樹種（林齢）					
	スギ	ヒノキ	マツ	その他 針葉樹	クヌギ コナラ	その他 広葉樹
全域	40	45	35	50	15	25

※ マツは、クロマツ及びアカマツを指す。

## 第2 造林に関する事項（法第10条の5第2項第3号）

### 1 人工造林に関する事項

#### (1) 人工造林の対象樹種

適地適木を旨として、表2-2-1のとおり定める。

表2-2-1 人工造林の対象樹種

人工造林の対象樹種
【針葉樹】 スギ、ヒノキ、クロマツ、アカマツ
【広葉樹】 ハンノキ類、シデ類、カンバ類、カエデ類、ナラ・カシ・シイ類、サクラ類

- ※1 スギ、ヒノキ等の苗木の選定にあたっては、成長にすぐれたものや花粉発生源対策に資する苗木の植栽に努めるものとする。
- ※2 アカマツ、クロマツを植栽する場合は、マツノザイセンチュウに対する抵抗力が認められたものが望ましい。
- ※3 定められた植栽樹種以外の樹種を植栽しようとする場合は、市（産業課）と相談の上、適切な樹種を選択するものとする。

#### (2) 人工造林の標準的な方法

##### ア 人工造林の標準的な植栽本数

人工造林の植栽本数を、表2-2-2に定める。

表2-2-2 人工造林の標準的な植栽本数

樹種	仕立ての方法	標準的な植栽本数（本/ha）	備考
スギ	中仕立て	3,000～3,500本/ha	
	疎仕立て	2,000本/ha	
ヒノキ	中仕立て	3,000～3,500本/ha	
	疎仕立て	2,000本/ha	
マツ類	中仕立て	3,000本/ha	
広葉樹	中仕立て	3,000本/ha	

- ※1 マツ類は、アカマツとクロマツを指す。
- ※2 標準的な植栽本数の上限を超える本数を植栽しようとする場合は、市（産業課）と相談の上、適切な植栽本数を決定するものとする。
- ※3 現地状況や地形等を考慮し、上記の本数での植栽が困難な場合には、1,000本/haを下限の目安とし、更新が確保できる範囲内で植栽本数を減じることができる。ただし、この場合にも、市（産業課）と相談の上、適切な植栽本数を決定するものとする。

## イ 人工造林の標準的な方法

人工造林の標準的な方法を、表 2-2-3 に定める。

なお、人工造林の実施にあたっては、コンテナ苗の活用や伐採と造林を連続して行う一貫作業システム等、効率的な造林に努めるものとする。また、花粉の少ない森林への転換を図るため、花粉症対策に資する苗木の増加に努めるものとする。

表 2-2-3 人工造林の標準的な方法

区分	標準的な方法	
	育成単層林	育成複層林
地拵え	<ul style="list-style-type: none"> <li>・ 植栽の支障とならないように伐採木及び枝条等を整理する。</li> <li>・ 気象害や林地の保全に配慮する必要がある場合には筋置にするなどの点に留意する。</li> </ul>	—
更新	<ul style="list-style-type: none"> <li>・ 原則として植栽とする。</li> <li>・ 植付けは、気象その他の立地条件及び地域の標準的な方法を考慮して方法を定め、適期に実施する。</li> </ul>	<ul style="list-style-type: none"> <li>・ 原則として樹下植栽とする。</li> <li>・ 隣接して広葉樹林が残存している場合には、周辺林地からの種子供給等による天然下種更新を考慮することができる。</li> <li>・ 植栽する本数は、表 2-2-2 に示す標準的な植栽本数に、上層木の立木の伐採率を乗じた本数以上とするよう留意する。</li> </ul>

### (3) 伐採跡地の人工造林をすべき期間

人工造林により更新を図る森林の伐採跡地においては、森林の多面的機能の維持及び早期回復を図るため、表 2-2-4 に定める期間内において更新を完了するものとする。

表 2-2-4 伐採跡地の人工造林をすべき期間

区分	伐採跡地の人工造林をすべき期間
皆伐	伐採が終了した日を含む年度の翌年度の初日から起算して 2 年以内
択伐 (伐採率 40%以下)	伐採が終了した日を含む年度の翌年度の初日から起算して 5 年以内

## 2 天然更新に関する事項

天然更新は、前生稚樹の生育状況、母樹の存在など森林の現況、気候、地形、土壌等の自然的条件、林業技術体系等からみて、主として天然力の活用により適確な更新が図られる森林において行う。

### (1) 天然更新対象樹種

天然更新の対象樹種を表2-2-5のとおり定める。

表2-2-5 天然更新対象樹種

天然更新対象樹種	
天然更新対象樹種	アカマツ、クロマツ、モミ、 ヤシヤブシ・ハンノキ類、シデ類、カンバ類、 クリ、ナラ・カシ・シイ類、ムクノキ、エノキ、ケヤキ、 クスノキ、シロダモ、ヤブニッケイ、タブノキ、 カラスザンショウ、キハダ、ヤマボウシ、ミズキ、 ホオノキ、サクラ類、ネムノキ、アカメガシワ、ウルシ類、 カエデ類、イイギリ、リョウブ、エゴノキ、 アオダモ、クサギ、オニグルミ、カツラ、クロガネモチ、 ハリギリ、ヒメシャラ
ぼう芽による更新が可能な樹種	イヌシデ、クリ、ナラ・カシ・シイ類、ケヤキ、ヤブニッケイ、タブノキ、ホオノキ、サクラ類、カエデ類、エゴノキ、アオダモ、カツラ、クロガネモチ

※ 「ぼう芽による更新が可能な樹種」の欄にあっても、更新が完了していない若齢の広葉樹林や大径木化した広葉樹二次林（根元直径40 cm以上、おおむね80年生以上）は、ぼう芽による更新が可能な樹種には含めないものとする。

## (2) 天然更新の標準的な方法

天然更新の標準的な方法を表 2-2-6 に定め、天然更新すべき立木の期待成立本数を表 2-2-7 に定める。

また、天然更新に当たっては、必要に応じて表 2-2-8 に定める天然更新補助作業を実施するものとする。併せて、シカ等の食害が予測される地域では、必要に応じて防護柵等による食害防止対策を実施するものとする。

表 2-2-6 天然更新の標準的な方法

区分	標準的な方法
天然下種更新	種子が自然に落下して発芽、成長することで図られる更新。 天然下種更新は、周辺の母樹の状況を把握した上で行き、状況に応じて、地表処理、刈出し、植込み等の天然更新補助作業を行うこととする。
ぼう芽更新	根株からの発芽（ぼう芽）、成長によって図られる更新。 ぼう芽の発生状況等を考慮し、必要に応じて、芽かき又は植込みを行うこととする。

表 2-2-7 天然更新すべき立木の期待成立本数

区分	本数
期待成立本数	6,000 本/ha

表 2-2-8 天然更新補助作業

補助作業	標準的な方法
地表処理	ササや粗腐植の堆積等により、天然下種更新が阻害されている箇所において、かき起こしや枝条整理等を行う。
刈出し	ササなどの下層植生によって、天然に発生した稚樹の生育が阻害されている箇所において、下草刈りや清掃作業を行う。
植込み	天然に発生した稚樹の生育状況等を考慮し、天然更新の不十分な箇所においては、必要な本数を植栽する。
芽かき (ぼう芽整理)	ぼう芽の優劣が明らかとなる頃に、根又は地際部から発生しているぼう芽を 1 株当たりの仕立て本数 4～5 本を目安としてぼう芽整理を行う。 2 回目は 4 年目に実施し、1 株当たりの仕立て本数は 2～3 本とする。

## (3) 伐採跡地の天然更新をすべき期間

森林の有する多面的機能の発揮のためには、伐採跡地を早期に森林に回復する必要がある。このことから、天然更新を図る森林においては、伐採が終了した日を含む年度の翌年度の初日から起算して 5 年以内に、天然更新を完了させるものとする。

#### (4) 天然更新完了の確認

天然更新を図る森林においては、皆伐後5年以内に静岡県天然更新完了基準に基づき、次に定める手順により更新状況の確認調査を行う。

##### ア 確認調査の方法

- ・調査の時期は、伐採後5年以内とする。
- ・調査方法としては、まず目視によって基準を満たしているかを判断する。
- ・明らかに基準を満たしているとの判断がつかない場合には、プロット調査を行う。
- ・プロット調査の内容は、天然更新すべき立木の樹種名と本数とする。
- ・プロットの設定方法は、以下のとおりとする。
  - ・プロットの大きさは5 m×5 m (25 m<sup>2</sup>) とし、2箇所以上設ける。
  - ・プロットは、対象地の地形や植生等を考慮の上、平均的な箇所を選択する。
  - ・対象地の後継樹の発生状況が均一でない場合は、区分けして調査することができる。(後継樹とは、植栽木、天然下種等により発生する稚樹・ぼう芽枝のうち将来の森林の樹冠を構成する樹種を指す)。

##### イ 天然更新の完了基準

天然更新の完了基準を表2-2-9のとおり定める。

表2-2-9 天然更新の完了基準

項目	基準
完了の基準	<ul style="list-style-type: none"><li>・天然更新すべき立木(表2-2-5で定める樹種で樹高が2 m以上のもの)の本数が、期待成立本数の3割以上で、かつ均等に生育している状態である。</li><li>・プロット調査においては、すべてのプロットが基準を満たしている。</li></ul>
天然更新すべき立木の本数の下限値	<ul style="list-style-type: none"><li>・期待成立本数の3割(=1,800本/ha)</li><li>・ただし、気象や土壌等の条件により、上記基準を適用することが明らかに困難な場合は、伐採前の森林や周辺の森林を参考にして、1,000本/haを下限とすることができる。</li></ul>

##### ウ 基準を満たしていない場合の対応

確認調査の結果、天然更新の完了基準を満たしていない場合には、伐採が終了した日を含む年度の翌年度の初日から起算して7年以内に、天然更新補助作業を実施して天然更新を完了させる又は植栽を行うものとする。

### 3 植栽によらなければ適確な更新が困難な森林に関する事項

天然更新に必要な母樹やぼう芽更新に適した立木の有無、林床の状況、病虫獣害などの被害の発生状況、既往の主伐箇所における更新状況、その他の自然条件及び森林の早期回復に対する社会的要請等を考慮し、「植栽によらなければ適確な更新が困難な森林の基準」及び「同所在」を次のとおり定める。

#### (1) 植栽によらなければ適確な更新が困難な森林の基準

以下、いずれかの場合に該当するとき

- ・ 1 ha を超える皆伐を行う場合。
- ・ 表 2-2-5 に示す天然更新対象樹種の種子の供給の具体性及び稚樹の存在の有無、萌芽更新の確実性、鳥獣による稚樹の食害の恐れがある場合の獣害防止対策など、伐採後 5 年以内に天然更新が達成すると見込まれる具体的な計画がない場合。

#### (2) 植栽によらなければ適確な更新が困難な森林の所在

表 2-2-10 に定める。

表 2-2-10

森林の区域	面積 (ha)	備考
設定なし		

※ ただし、1ha を超える皆伐を行った森林は、植栽による更新を図るものとする。

### 4 森林法第 10 条の 9 第 4 項の伐採の中止又は造林の命令の基準

法第 10 条の 9 第 4 項の規定に基づく伐採の中止又は造林の命令の基準を次のとおり定める。

#### (1) 更新にかかる対象樹種

法第 10 条の 9 第 4 項の規定に基づく造林の命令を受けた者は、次に定める樹種を植栽するものとする。

##### ア 人工造林の場合

表 2-2-1 に定める樹種のとおり。

##### イ 天然更新の場合

表 2-2-5 に定める樹種のとおり。

#### (2) 生育し得る最大の立木の本数として想定される本数

生育し得る最大の立木の本数は、6,000 本/ha とする。

### 第3 保育・間伐に関する事項（法第10条の5第2項第4号）

保育及び間伐は、森林の立木の生育の促進、林分の健全化及び利用価値の向上を図るために実施するものとし、その標準的な方法を次のとおり定める。

#### 1 保育の作業種別の標準的な方法

保育の作業種とその標準的な方法を表2-3-1のとおり定める。

表2-3-1 保育の標準的な方法

種類	樹種	実施林齢及び時期等
下刈	スギ ヒノキ	林齢：10年生までのうち、下草が繁茂し造林木の成長を著しく阻害する時に実施 時期：6～7月頃を目安
つる切り	スギ ヒノキ	林齢：つるが繁茂する状況に応じて実施 時期：下刈及び除伐時
除伐	スギ ヒノキ	時期：下刈り終了後に、育成目的樹種とそれ以外の樹種との競合が始まった時
枝打ち	スギ ヒノキ	林齢：枝下直径が7cmになった時に実施 方法：直径5～6cmのところまで実施 「目標とする材長+0.5m」の高さまで実施 時期：11月～2月上旬頃
その他	—	造林地の野生動物による食害対策として、忌避剤の塗布や防護柵の設置等を実施

#### 2 間伐を実施すべき標準的な林齢及び標準的な間伐の方法

間伐は、「新・システム収穫表<sup>\*1</sup>」を利用し、表2-3-2に示す指針に従って実施する。

表2-3-2 間伐の標準的な方法

項目	指針
間伐の時期	<ul style="list-style-type: none"> <li>間伐の時期は、林木の樹冠が閉鎖して、林木相互の競争が生じ始めた時とする。林木の樹冠閉鎖の目安は樹冠疎密度10分の8以上とする。</li> <li>間伐を行うべき立木の混み具合を表す指標として「収量比数（Ry）<sup>*2</sup>」を用いるものとし、その値を表2-3-3に定める。</li> <li>平均的な間伐の実施時期の間隔の年数を表2-3-4に定める。</li> </ul>
間伐率 間伐回数	<ul style="list-style-type: none"> <li>間伐率と回数は、「新・システム収穫表」を用いて林分の健全性保持と生産目標への誘導が可能となる割合と回数を算出し、現地状況を考慮して定める。</li> <li>材積による伐採率の上限は35%を標準とする。</li> </ul>

	<ul style="list-style-type: none"> <li>・ 5年後に樹冠疎密度が10分の8以上に回復することが確実であると認められる範囲内とする。</li> </ul>
選木の方法	<ul style="list-style-type: none"> <li>・ 選木の方法は、森林の整備・保全の目標と森林の状況に応じて、定性間伐や列状間伐等、最も適切な方法を選択する。</li> <li>・ 保育期の間伐は、被圧木、二又などの不良木、あばれ木等を選定することを原則とするが、均等な立木密度が得られるよう残存木の配置にも配慮する。</li> <li>・ 8 齢級以上の間伐は、利用可能な森林資源の活用の観点から、上層木や中層木も対象とする。</li> </ul>
その他	<ul style="list-style-type: none"> <li>・ 利用可能な森林資源の活用を図るため、間伐材の搬出を推進する。</li> <li>・ 地形上、風衝地となり得る場所においては、風倒害に留意して間伐を行う。</li> </ul>

※1 「新・システム収穫表」とは、静岡県農林技術研究所森林・林業研究センターが作成したスギ・ヒノキ人工林の収穫予測を行うプログラム（エクセルファイル）。樹種、林齢、ha 当たり本数、地位、間伐時期を入力することにより、簡単に収穫予測を行うことができる。プログラムは、静岡県のホームページからダウンロードできる。「新・システム収穫表」による試算の一例は下表のとおり。

<「新・システム収穫表」による試算の一例>

年生	施業	本数 伐採率	伐採後本数 (本/ha)	伐採後収 量比数 (Ry)	平均胸高 直径 (cm)	伐採材積 (m <sup>3</sup> /ha)	備考
15	下層間伐	25%	2,061	0.7	10.8	11	
25	下層間伐	36%	1,318	0.7	15.1	37	
40	下層間伐	32%	898	0.7	20.6	53	
55	上層間伐	22%	698	0.6	23.4	90	
70	上層間伐	20%	552	0.6	28.0	103	
90	皆伐	100%			34.5	462	

※ 樹種ヒノキ、15 年生時立木本数 2,750 本/ha、地位Ⅲの条件で、長伐期施業（90 年生を伐期）とした場合

※2 「収量比数 (Ry)」とは、その時期の森林が蓄えることができる最大量の幹材積に対する実際の幹材積の割合のことで、間伐の時期や間伐率を決める時に用いる。間伐を行うと収量比数が下がり、その後再び1に近づいていく。

表 2-3-3 収量比数

樹種	収量比数
スギ	0.85
ヒノキ	0.85

表 2-3-4 平均的な間伐の実施時期の間隔

区分	間伐の実施時期の間隔
標準伐期齢未満	10 年
標準伐期齢以上	15 年

### 3 計画期間内に間伐を実施する必要がある森林 該当なし

#### 第4 作業路網その他森林の整備のために必要な施設の整備に関する事項

(法第10条の5第2項第8号)

##### 1 作業路網の整備に関する事項

ここでは、森林施業を低コストで効率的に行うために必要な作業路網の整備に関する事項を示す。作業路網については表2-4-1に定義する。

表2-4-1 作業路網の区分と定義

区分		定義
基幹路網	林道	不特定多数の者が利用する恒久的公共施設であり、森林整備や木材生産を進める上での幹線となるもの。
	林業専用道	主として森林施業のために特定の者が利用する恒久的公共施設であり、幹線となる林道を補完し、普通自動車(10t積程度のトラック)や林業用車両(大型ホイールタイプフォワーダ等)の輸送能力に応じた必要最小限の規格・構造を有することにより、森林作業道の機能を木材輸送の観点から強化・補完するもの。
細部路網	森林作業道	森林作業のために特定の者が利用し、主として林業機械(トラックを含む)の走行を予定するもの。

##### (1) 作業路網の密度に関する事項

森林施業を低コストで効率的に行うため、施業を一体的に行う森林について、森林の傾斜等に応じてあらかじめ作業システム(車両系又は架線系)を定め、表2-4-2に掲げる作業路網の密度を目安として林道及び林業専用道、森林作業道を適切に配置する。

表2-4-2 作業路網の密度

傾斜区分	作業システム	路網密度	
			うち基幹路網
緩傾斜地 (0~15°)	車両系	110m/ha以上	30~40m/ha以上
中傾斜地 (15~30°)	車両系	85m/ha以上	23~34m/ha以上
	架線系	25m/ha以上	
急傾斜地 (30~35°)	車両系	60m<50m>/ha以上	16~26m/ha以上
	架線系	20m<15m>/ha以上	
急峻地 (35°~)	架線系	5m/ha以上	5~15m/ha以上

(注)「急傾斜地」の<>書きは、広葉樹の導入による針広混交林など育成複層林へ誘導する森林における路網密度である。

## (2) 基幹路網に関する事項

### ア 基幹路網の作設にかかる留意点

基幹路網の開設は、車両の安全かつ円滑な通行を確保するため、表2-4-3に示す規格（林道規程）を遵守する。林業専用道及び森林作業道の開設は「静岡県林業専用道・森林作業道作設指針」に則したものとする。

表2-4-3 基幹路網の規格・構造

区分		規格 (林道規定)		車道幅員	通行車両
林道	森林基幹道 森林管理道 森林施業道	第1種 及び	自動車道1級	4.0m(3.0m)	一般車両、林業用車両
		第2種	自動車道2級	3.0m	
		第2種	自動車道3級	2.0m	
林業専用道		第2種	自動車道2級	3.0m	林業用車両 (10t積トラック)

※第1種：セミトレーラーを設計車両とするもの

※第2種：普通自動車、小型自動車を設計車両とするもの

### イ 基幹路網の整備計画

基幹路網の整備計画を表2-4-4に示す。詳細な計画は、別紙及び付属の概要図による。

表2-4-4 基幹路網の整備計画

整備計画	路線数	延長又は箇所数
森林基幹道の開設	—	— km
林道の改良（拡張）	8路線	35 箇所
林道の改良（舗装）	—	— km

### ウ 基幹路網の維持管理に関する事項

基幹路網は管理者を定め、台帳を作成して適切に管理する。

## (3) 細部路網に関する事項

### ア 細部路網の作設に係る留意事項

森林作業道は、間伐をはじめとする森林整備や木材の搬出のため、継続的に用いられる道であり、表2-4-5に示す通行車両による使用を想定し、また、地形に沿うことで作設費用を抑えて経済性を確保しつつ、繰り返しの使用に耐えるよう丈夫で簡易な構造とする。

また、森林作業道の開設は、「静岡県林業専用道・森林作業道作設指針」に則したものとする。

表 2-4-5 森林作業道の規格

区分	幅員	通行車両（林業用車両）
森林作業道	全幅員 2.5m以上	車両系林業機械又はトラック
	全幅員 2.5m未満	車両系林業機械（車体幅 2.0m程度）

イ 細部路網の維持管理に関する事項

「静岡県林業専用道・森林作業道作設指針」等に基づき、森林作業道が継続的に利用できるよう、適正に管理する。

(4) 路網整備と併せて効率的な森林施業を推進する区域に関する事項

表 2-4-4 に掲げる計画に沿って、基幹路網の整備を推進していく。

また、林道等の基幹路網から 200m 以内で、傾斜が 35 度未満の森林は木材生産に適しており、こうした森林においては、細部路網の整備を推進し、利用間伐等による木材生産を促進していく。

とくに、表 2-4-4 に掲げた計画期間内に整備する基幹路網の周辺の森林を路網整備等推進区域として設定し、路網整備と併せて効率的な森林施業を推進していく。

なお、路網整備等推進区域は、表 2-4-6 のとおり定める。

表 2-4-6 路網整備等推進区域

路網整備等 推進区域	面積 (ha)	延長 (m)	対図 番号	備考
奥野線周辺	443.00	6,194	①	
大平線周辺	234.00	3,896	②	
八代田線周辺	52.00	1,500	③	
天気山線周辺	33.00	1,275	④	
松原線周辺	125.00	6,014	⑤	
荻線周辺	31.00	947	⑥	
池線周辺	205.00	1,725	⑦	
新井線周辺	45.00	2,211	⑧	

※ 詳細な位置は、付属の概要図を参照。

2 その他森林の整備のために必要な施設の整備に関する事項

該当なし

## 第5 委託を受けて行う森林の施業又は経営の実施の促進に関する事項

(法第10条の5第2項第6号)

### 1 森林の経営の受委託等による森林の経営規模の拡大に関する方針

本市の森林は小規模零細な所有形態が多数を占めており、加えて森林施業の受委託もほとんど行われておらず、効率的な森林施業が困難な状況である。

そこで、隣接する複数の所有者の森林を取りまとめて、数十 ha の施業団地とした上で、作業道の整備や間伐などの森林施業を一括して行えるよう、森林の育成や利用に関する事項を意欲と実行力のある林業経営体へ委託することを促進し、効率的な森林の経営を図っていく。

### 2 森林の施業又は経営の受委託等による規模拡大を促進するための方策

施業の集約化や計画的な路網整備等に関する意欲と実行力のある者に対して、必要な情報の提供、必要な助言、指導その他の援助を積極的に行っていく。

また、森林の施業を効率的かつ適切に行っていくためには、森林に関する正確な情報の把握が重要であることから、森林情報の精度向上に努める。

### 3 森林の施業又は経営の受委託等を実施する上で留意すべき事項

森林所有者から森林の経営の委託を受けた者が、森林経営計画を作成するにあたっては、森林所有者と次の権原が付与された契約（以下「森林経営委託契約」という。）を締結する必要がある。

なお、すでに、森林所有者と長期施業受委託契約を締結している場合であっても、森林経営計画を作成するにあたっては、「森林経営委託契約」の締結が必要であることから、現行の契約内容を確認し、必要に応じて新規契約や変更契約を行うものとする。

- ① 造林、保育及び伐採に必要な育成権原
- ② ①に基づき伐採した木竹の処分権原
- ③ 森林の保護や作業路網の整備等に関する権原

#### 4 森林経営管理制度の活用に関する事項

森林所有者が、森林の経営管理を実行することができない場合には、森林経営管理制度の活用を検討する。この制度により森林所有者から経営管理権を取得した場合は、林業経営に適した森林については意欲と能力のある林業経営体に経営管理実施権を設定して再委託をおこない、また、林業経営に適さない森林については、必要に応じて森林環境譲与税等を活用して本市が直接森林整備を行うことにより、適切な森林の経営管理を推進する。また、地域の関係者の協議により集約化構想を作成し、林業経営体への権利設定を迅速に行うことを検討する。

また、経営管理権又は経営管理実施権の設定に当たっては、本計画に定められた公益的機能別施業森林や木材の生産機能維持増進を図るための森林施業を推進すべき森林等における施業の方法との整合性に留意する。

## 第6 森林施業の共同化の促進に関する事項（法第10条の5第2項第7号）

### 1 森林施業の共同化の促進に関する方針

森林施業の共同化とは、間伐、保育等の森林施業の推進について、森林所有者等の中で、施業の実施時期や実施方法について調整を行い、複数の森林所有者等が森林施業を集約化し、それを一体として効率的に行うことをいう。

森林施業の共同化を促進するために、一体として行う森林施業に適した森林を抽出するとともに、その森林所有者等の中で森林施業の集約化のための合意形成が図られるよう、指導・助言する。

### 2 施業実施協定の締結その他森林施業の共同化の促進方策

集落あるいは一体として行う森林施業に適した森林の所有者等に呼びかけ、森林施業に関する話し合いの場を創出し、森林施業の共同化を図る。

また、啓発及び普及活動を行い、当該森林所有者等に対して施業実施協定への参画を促す。

### 3 共同して森林施業を実施する上で留意すべき事項

共同して森林施業を実施しようとする者（以下「共同施業実施者」という。）が、森林経営計画を作成するにあたっては、次の事項を明記する。

- ① 共同して行う森林施業及び保護の種類並びにその実施方法
- ② 作業路網その他施設の設置及び維持管理の方法
- ③ 共同施業実施者の一人が、上記①又は②により明確にした事項を遵守しないことにより、他の共同施業実施者に不利益を被らせ又は森林施業の共同化の実効性が損なわれることのないよう、施業の共同実施の実効性を担保するための措置

## 第7 その他森林整備に関する必要な事項（法第10条の5第3項第1号から第3号）

### 1 林業に従事する者の養成及び確保に関する事項

#### (1) 森林整備者の確保

本市内は森林施業を専門的に行う林業経営体が少ないが、近隣の森林の経営に関して意欲と実行力のある者に対して、必要な情報の提供、必要な助言、指導その他の援助を積極的に行い、森林を整備する者の確保を図っていく。

なお、必要に応じ、国・県と連携を図りながら人材の育成を促進する。

#### 2 林業機械の導入の促進に関する事項

集約的な施業を実施するために、地形や地質、森林資源状況、経営にかかるコストを総合的に考慮し、適切な路網整備と林業機械の組み合わせにより労働生産性を高め、表2-7-1をモデルとする低コスト生産システムの構築を目指す。

また、林業労働災害の防止等については、県や林業・木材製造業労働災害防止協会等の支援事業等を積極的に利用していく。

表2-7-1 生産システムのモデル

システム	傾斜	最大到達距離 (m)		伐採	木寄せ・集材	枝払い・玉切り	運搬
		基幹路網から	細部路網から				
車両系	緩	150～200	30～75	チェーンソー	グラップル	ハーベスタ	フォワーダトラック
	中	200～300	40～100	チェーンソー	グラップル	ハーベスタプロセッサ	フォワーダトラック
	急	300～500	50～125	チェーンソー	グラップル ウィンチ	プロセッサ	フォワーダトラック
架線系	中	200～300	100～300	チェーンソー	スイングヤーダ タワーヤーダ	プロセッサ	トラック
	急	300～500	150～500	チェーンソー	タワーヤーダ	プロセッサ	トラック

#### 3 林産物の利用促進のために必要な施設の整備に関する事項

該当なし

### Ⅲ 森林病虫害の駆除又は予防その他森林の保護に関する事項

(法第 10 条の 5 第 2 項第 9 号及び第 10 号)

#### 第 1 森林の病虫害の駆除又は予防の方法等

##### 1 森林病虫害の駆除並びに予防の方針及び方法

本市は、森林病虫害等による被害の未然防止、早期発見及び早期駆除等に努める。特に、松くい虫及びナラ枯れ被害対策については、表 3-1-1 に示す方針に則って適切に行う。

なお、森林病虫害等の蔓延により緊急に伐倒駆除する必要がある場合には、伐採の促進に関する指導等を行うことがある。

表 3-1-1 松くい虫等被害対策方針

項 目	方 針
松くい虫被害対策	<ul style="list-style-type: none"> <li>・静岡県松くい虫被害対策事業推進計画を受けて本市の松くい虫被害対策自主事業計画を定め、これに基づいた松くい虫被害対策を実施する。</li> <li>・保全すべき松林の被害跡地には、マツノザイセンチュウに抵抗性を有するマツを植栽し、復旧を図る。</li> <li>・保全すべき松林の周辺においては、感染源となる被害木駆除を行い、計画的に樹種転換を図る。</li> <li>・快適環境形成機能を高度に発揮させる必要がある海岸部の保全すべき松林は、予防剤の樹幹注入及び被害木駆除を行う。</li> <li>・地域住民との協働により適正な管理を行い、松林の健全化を図る。</li> <li>・地域にとって特に重要な松に対し、樹幹注入等の対策を実施し、保全する。</li> </ul>
ナラ枯れ被害対策	<p>地域で被害の早期発見・監視に努め、初期段階で駆除すべく、情報収集に努める。</p>

##### 2 森林病虫害の駆除及び予防の体制作りの方針

森林病虫害による被害の未然防止、早期発見及び薬剤等による早期駆除などのため、森林所有者を始め、地域住民への呼びかけを行い、森林病虫害の被害木等の情報収集に努める。

#### 第 2 鳥獣による森林被害対策の方法

##### 1 鳥獣害防止森林区域の設定

森林生態系多様性基礎調査の結果等に基づき、鳥獣害を防止するための措置を実施すべき森林の区域（以下、鳥獣害防止森林区域という。）を表 3-2-1 に定める。

表 3-2-1 鳥獣害防止森林区域

対象鳥獣の種類	森林の区域	面積 (ha)
ニホンジカ	6 林班、15 林班、20～23 林班、64～83 林	2, 936. 54ha

	班、85～88 林班、99～119 林班	
--	----------------------	--

## 2 鳥獣害防止森林区域における鳥獣害の防止の方法

鳥獣害防止森林区域においては、表3-2-2に定める方法により、鳥獣害の防止のための措置を実施するものとする。

なお、実施にあたっては、鳥獣保護管理法に基づいて県が定める第二種特定鳥獣管理計画及び鳥獣被害防止特別措置法に即して本市が作成した「伊東市鳥獣被害防止計画」に沿って行うものとする。

表3-2-2 鳥獣害の防止の方法等

対象鳥獣の種類	鳥獣害の防止の方法等
ニホンジカ	<ul style="list-style-type: none"> <li>・ 鳥獣害の防止の方法は植栽木等の保護又は捕獲とし、これらを単独又は組み合わせて実施する。</li> <li>・ 植栽木等の保護は、防護柵や幼齢木保護具（食害防止チューブ等）、剥皮防止帯（テープ巻等）の設置等とする。</li> <li>・ 防護柵は、被害防止効果が十分に発揮されるよう、適切に維持管理を行い、必要に応じて改良等を行う。</li> <li>・ 捕獲は、わな捕獲（くくりわな、囲いわな等）、銃器による捕獲とする。</li> <li>・ 鳥獣害があまり発生しておらず、鳥獣害防止施設の設置等が不要と判断される場合には、上記の方法に代わり、現地調査等による森林のモニタリングを実施し、被害状況の確認に努める。</li> </ul>

## 3 その他の区域及び鳥獣に関する森林被害対策の方法

鳥獣害防止森林区域外の森林においても、鳥獣害防止施設の設置等による鳥獣害の防止に努めるものとする。

なお、鳥獣害の防止の方法等は、2の防止の方法に準じるものとする。

## 4 鳥獣害の防止の方法の実施状況の確認等

現地調査による確認のほか、森林施業を行う林業経営体や森林所有者等からの情報の収集に努める。

なお、鳥獣害の防止の方法が適切に実施されていない場合は、森林所有者等に対して指導・助言等を行う。

### 第3 林野火災の予防の方法

林野火災を予防するため、以下の方針に則った取組を行う。

- ・初期消火器材の配備を進めるとともに、林野火災発生 of 未然防止に努める。
- ・林野火災発生 of 危険性が高い、入山者やドライバーの入り込む地域において、タバコ及びたき火の後始末を徹底するよう周知する。
- ・林業従事者に対して、火気 of 取扱いに対する指導を行い、林野火災予防への意識を啓発する。
- ・林野火災防止のため、林野巡視員によるパトロールを実施するとともにチラシ配布等により市民に広く火災予防を呼びかける。
- ・林野火災注意報 of 発令時には、火 of 使用 of 制限 of 努力義務 of 対象として指定された区域を確認するとともに、火 of 使用 of 制限に従うよう努めることを周知する。
- ・林野火災警報 of 発令時には、火 of 使用 of 制限 of 対象として指定された区域を確認するとともに、火 of 使用 of 制限を徹底することを周知する。

### 第4 森林病虫害の駆除等 of ための火入れを実施する場合 of 留意事項

森林病虫害 of 駆除については、伐倒駆除等 of 処理を基本とするが、やむを得ず火入れを実施する場合には、「伊東市火入れに関する条例」に基づき実施し、林野火災や周辺への延焼等 of 災害 of 発生に繋がらないよう安全管理に十分配慮するものとする。

### 第5 その他必要 of 事項

#### 1 病虫害 of 被害を受けている等 of 理由により伐採を促進すべき林分

風害、病虫害等 of 被害を受けているもの又は被害を受けやすいものであって、森林 of 健全性 of 維持 of 観点から伐採して更新を図ることが望ましい森林 of 所在を表3-5-1に示す。

また、松くい虫被害対策については、対策 of 方法及び実施する森林 of 区域を表3-5-2に示す。

表3-5-1 病虫害被害等 of ため伐採を促進すべき森林 of 所在

被害区分	森林 of 所在	備考
松くい虫	静岡県松くい虫被害対策事業推進計画による	

表3-5-2 松くい虫被害対策 of 対策方法及び区域

松林区分別		対策方法及び森林 of 区域	備考
保全すべき 松林	高度公益機能森林	静岡県松くい虫被害対策事業推進計画による	
	地区保全森林		
被害拡大防止森林			

※ その他、「伊東市松くい虫被害対策自主事業計画」を参照

#### 2 その他

台風等による造林木の風倒害が発生している森林の施業については、細心の注意を払って行うよう指導する。

## IV 森林の保健機能の増進に関する事項

(森林の保健機能の増進に関する特別措置法第5条の2)

### 第1 保健機能森林の区域

保健文化機能を高度に発揮させる必要のある森林であって、森林施業と森林保健施設の整備を一体的に行うことが適当と認められる森林を保健機能森林として定め、その森林の区域を表4-1-1に示す。

表4-1-1 保健機能森林の所在

森林の所在		森林の林種別面積 (ha)						備考
位置	林小班	合計	人工林	天然林	無立木地	竹林	その他	
岡	98 林班 (い 19～ 39)	33.86	7.77	26.09				大平 の森

### 第2 保健機能森林の区域内の森林における造林、保育、伐採その他の施業の方法

保健機能森林の区域内の森林における施業の方法は、自然環境の保全等に配慮しつつ、多様な樹種からなる明るく色調に変化を有する森林を維持・誘導することを基本とし、表4-2-1のとおり定める。

表4-2-1 保健機能森林の施業の方法

施業の区分	施業の方法
伐採	<ul style="list-style-type: none"> <li>・ 間伐を繰り返し、複層林や自然力を活かした混交林に誘導する。</li> <li>・ 伐採に伴う裸地面積の縮小を図る。</li> </ul>
造林	<ul style="list-style-type: none"> <li>・ 周囲の自然林等との調和を図った樹種による早期の再造林に努める。</li> <li>・ 特に地域独自の景観等の形成が求められる森林においては、風致の優れた森林の維持又は造成のため、特定の樹種の広葉樹を植栽する。</li> </ul>
保育	<ul style="list-style-type: none"> <li>・ 利用者が快適に散策等を楽しめるよう、適度な林内の明るさを維持するため、間伐、除伐等の保育を積極的に行う。</li> </ul>
その他	<ul style="list-style-type: none"> <li>・ 保健・風致の保存等のため、保安林の指定やその適切な管理を推進する。</li> <li>・ 施業は、地域の林業事業者が主体となって行うとともに、森林ボランティア活動や森林環境教育の場等として多様に活用する。</li> </ul>

### 第3 保健機能森林の区域内における森林保健施設の整備

#### 1 森林保健施設の整備

該当なし

#### 2 立木の期待平均樹高

施設の整備において、対象森林を構成する立木の期待平均樹高を表4-3-2に示す。

表4-3-2 立木の期待平均樹高

樹種	期待平均樹高 (m)	備考
スギ	18m	
ヒノキ	18m	

#### 第4 その他必要な事項

管理・運営は、自然環境の保全と森林の保全とが両立し、森林の保健機能の増進が図られるよう、地域の実情、利用者の意向等を踏まえて、森林及び施設の適切な管理、防火体制・施設の整備並びに利用者の安全及び交通の安全・円滑の確保に留意する。

## V その他森林の整備のために必要な事項（法第10条の5第3項第4号）

### 第1 森林経営計画の作成に関する事項

#### 1 森林経営計画の記載内容に関する事項

森林所有者等が森林経営計画を作成するに当たっては、次に掲げる事項について適切に計画するように指導する。

- ・ I の第2の2に示す公益的機能別施業森林の施業方法
- ・ II の第2の3に示す植栽によらなければ適確な更新が困難な森林における主伐後の植栽
- ・ II の第5の3に示す森林の施業又は経営の受委託等を実施する上で留意すべき事項及びIIの第6の3に示す共同して森林施業を実施する上で留意すべき事項
- ・ IIIに示す森林病虫害の駆除又は予防その他森林の保護に関する事項

#### 2 一体整備相当区域

路網の整備の状況その他の地域の実情からみて造林、保育、伐採及び木材の搬出を一体として効率的に行うことができると認められる区域（以下、一体整備相当区域という。）を表5-1-1に定める。

表5-1-1 一体整備相当区域

区域名	林班	区域面積 (ha)
宇佐美、湯川	102～131	1,627.77
伊東	53～61、79～101	1,684.85
小室	41～52、62～64、65 い～65 に 65 へ～65 と、66～78	1,363.35
赤沢、八幡野、池、富戸	1～40、65 ほ	2,152.85

### 第2 生活環境の整備に関する事項

該当なし

### 第3 森林整備を通じた地域振興に関する事項

該当なし

#### 第4 森林の総合利用の推進に関する事項

山地災害を防止し地域住民の生活環境を保全するとともに、森林の持つ保健休養機能を高め市民の憩いの場とするため、生活環境保全林が整備されている。

表5-4-1 森林の総合利用施設の整備計画

施設の種類	現状		対図番号
	位置	規模	
大平	伊東市大平	生活環境保全林 33.86ha 東屋 1 棟 歩道 4,392.5m	▽ 1



生活環境保全林芝生広場周辺



生活環境保全林東屋周辺

#### 第5 住民参加による森林の整備に関する事項

住民参加による森林づくりに対する理解と関心を深めるために、次に掲げる取組等を行っていく。

##### 1 地域住民参加による取組

- ・ 治山事業等での間伐実施等の広報を積極的に行い、地域住民への森林・林業への関心を高めるように努める。
- ・ 住民が森林内で気軽に活動できるよう、作業路、遊歩道、休憩施設等への整備を行う。
- ・ 海岸林における地域主体の清掃活動を支援する。

##### 2 上下流連携による取組

市民を対象に静岡県と伊東市の共催で、「河川愛護月間」と「森と湖に親しむ旬間」にちなみ、「奥野ダム一日ダム教室」を開催し、みどりのダムとしての森林の大切さを伝えるなど森林教育の充実を図る。



一日ダム教室開会式



木工教室

## 第6 森林経営管理制度に基づく事業に関する事項

森林経営管理制度に基づき経営管理権を設定した森林のうち、計画期間内に伊東市森林経営管理事業による森林整備を推進する森林は以下の表のとおり。

表5-6-1 伊東市森林経営管理事業対象地域

区域	作業種	面積 (ha)	備考
岡地区	間伐	4.06	令和6年度(完了)
岡地区	間伐	7.15	令和7年度(完了)

## 第7 その他必要な事項

### 1 施業の制限を受けている森林に関する事項

施業の制限を受ける保安林においては、森林法に基づく施業を実施する。また、自然公園法、砂防指定地管理条例等の法令等により伐採行為が制限されている場合には、これらの法令等を踏まえた施業を実施するものとする。

また、複数法令等による施業の制限を受けている場合は、より制限が強い法令等に基づく施業方法で行うものとする。

### 2 森林の土地の保全に関して留意すべき事項

森林の土地の保全については、適切な施業の推進、管理及び保安施設事業の計画的な実施を通じて、森林の有する水源の涵養、災害の防止、環境の保全といった公益的機能の維持増進を図るとともに、保安林制度及び林地開発許可制度の適切な運用を図る。

また、近年頻発する集中豪雨等による水害を防止するために、流域治水の取組と連携するとともに、流木被害を防止するため、伐倒木の適切な処理や渓流域での危険木の除去等に努める。

### 3 土地の形質の変更にあたり留意すべき事項

森林の土地の形質の変更にあたりは、次の事項に留意する。

#### (1) 保安林

保安林では、保安林の指定の目的の達成に支障のない範囲に限定することとし、原則として森林以外の転用は行わないものとする。

#### (2) 保安林以外の森林

保安林以外の森林では、当該森林の植生、地形、地質、土壌、湧水、気象、過去に発生した災害等の自然環境条件、及び下流の河川、水路の整備状況、周辺における土地利用、水利用、景観等の生活環境条件を考慮し、次の4点に留

意した上で、森林の適正な利用を図る。

- ア 土砂の流出又は崩壊その他の災害を発生させるおそれがないこと
- イ 水害を発生させるおそれがないこと
- ウ 水の確保に著しい影響を及ぼすおそれがないこと
- エ 環境を著しく悪化させるおそれがないこと

#### 4 環境の保全等の観点から保全すべき森林に関する事項

城ヶ崎地区（富戸・八幡野地域）の松林については、防潮・防砂・魚つきの役割が大きいことから、その保全に努めるものとする。

#### 5 公有林の整備に関する事項

本市は、現在、623.77haの森林を有している。このうち、人工林については、地域の規範となるよう、適正な管理を行うほか、資源として成熟した人工林については、利用間伐を中心に、積極的な木材生産を行う。

#### 6 良好な森林景観の形成に関する事項

本市を代表する観光名所である大室山、小室山、城ヶ崎海岸、松川、汐吹海岸、一碧湖、オレンジビーチ、巢雲山は、伊東八景と呼ばれ、自然環境資源として観光名所として親しまれており、周辺の森林と合わせ美しい自然景観を形成している箇所も多い。

特に城ヶ崎海岸は、市外からも多くの観光客が訪れるなど、本市を特徴づける景観の一つであり、景勝地としての適切な管理・維持を市民との協働により進めており、今後も活動を支援していく。

# 伊東八景

巢雲山



オレンジビーチ



松川



汐吹海岸



一碧湖



小室山



大室山



城ヶ崎海岸



## 7 公共建築物での木材利用の促進に関する方針

### (1) 伊東市の文化施設

東海館は昭和3年に木造三階建て温泉旅館として創業され、平成9年に閉館し、現在は伊東温泉の観光・文化施設となっている。当時の職人たちが腕をふるった建物は、ヒノキやスギなどの高級な木材や変木とよばれる形のかわった木々をふんだんに用いた美しい和風建築であり、木の文化とふれあい、木造の良さを味わうことができる。廊下や階段、客間の入口など館内随所に職人たちの手工を凝らした建築美が生きている。



東海館正面玄関



館内階段


### (2) 公共建築物における木材の利用の促進に関する方針

本市では、数寄屋造りから洋風建築など様々な種類の観光トイレを設置している。トイレを建築する際に、建物の一部に木材を利用することで木材需要を拡大させ、良好な森林環境の整備・保全を図っている。

また、令和3年10月1日に、「公共建築物等における木材の利用の促進に関する法律」が改正され、「脱炭素社会の実現に資する等のための建築物等における木材の利用の促進に関する法律」が施行された。令和4年3月に静岡県における方針が改正され、当市の方針についても改正予定である。



1110 PRIVY 小室外観



1110 PRIVY 小室内装



知久保の森観光トイレ 外観

別紙

基幹路網の整備計画

(単位 開設・舗装：km、改良：箇所)

開設/ 拡張	種類	区分	位置	路線名	計画期 区分	延長/ 箇所	利用区域 面積	うち前半 5年 分	対図 番号	備考
拡張	自動車道	改良	伊東市荻	奥野	前期 後期 計	2 2 4	443	○	1	法面保全 局部改良
拡張	自動車道	改良	伊東市岡	大平	前期 後期 計	5 5 10	234	○	2	法面保全 局部改良
拡張	自動車道	改良	伊東市鎌田	八代田	前期 後期 計	2 1 3	52	○	3	法面保全 局部改良
拡張	自動車道	改良	伊東市宇佐美	天気山	前期 後期 計	1 1 2	33	○	4	法面保全 局部改良
拡張	自動車道	改良	伊東市松原	松原	前期 後期 計	5 5 10	125	○	5	法面保全 局部改良
拡張	自動車道	改良	伊東市荻	荻	前期 後期 計	1 1 2	31	○	6	法面保全 局部改良
拡張	自動車道	改良	伊東市池	池	前期 後期 計	1 1 2	205	○	7	法面保全 局部改良
拡張	自動車道	改良	伊東市新井	新井	前期 後期 計	1 1 2	45	○	8	法面保全 局部改良
			計	8 路線	前期 後期 計	18 17 35	1,168			